

Схема расположения границ публичного сервитута объекта электросетевого хозяйства:  
"Линия воздушная 0,4кВ № 21-Л6 Заречная, 6В", расположенного по адресу:  
Архангельская область, Котласский район

**Утверждена**

(наименование документа об утверждении, включая

наименования органов государственной власти или

органов местного самоуправления, принявших

решение об утверждении схемы или подписавших  
соглашение о перераспределении земельных участков)

от \_\_\_\_\_ № \_\_\_\_\_

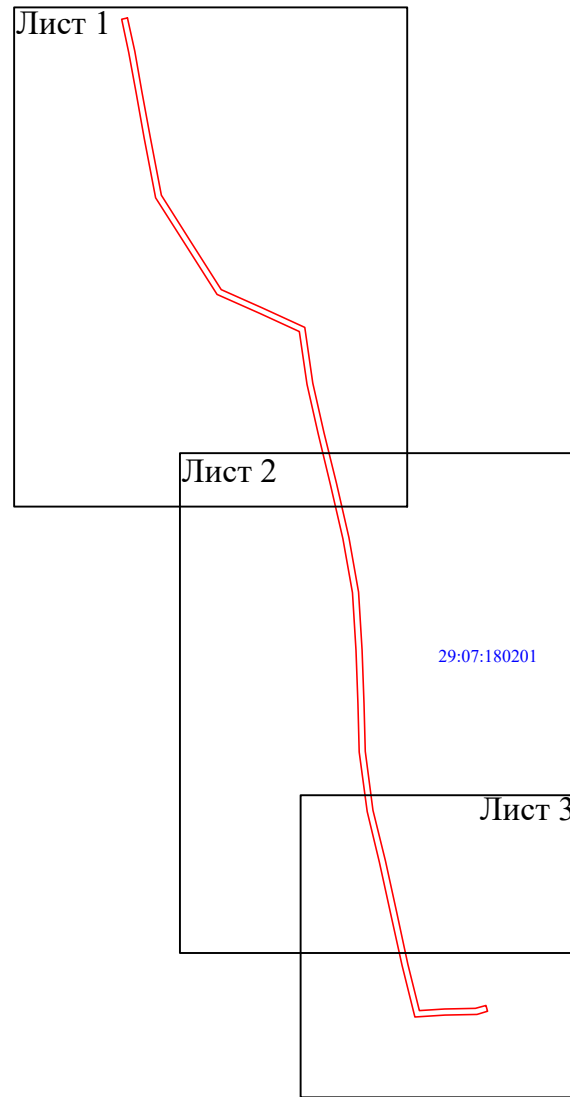
Площадь испрашиваемого публичного сервитута 3 042 кв.м.

Каталог координат: Приложение 1 на 1 листе

Система координат: МСК-29, зона 3

Кадастровые номера земельных участков, в отношении которых испрашивается публичный сервитут:  
29:07:180201:723, 29:07:180201:731; земли кадастрового квартала: 29:07:180201.

Схема расположения выносных листов



Масштаб 1:5 000

Условные обозначения:

- проектные границы публичного сервитута;
- номер и граница кадастрового квартала;

Схема расположения границ публичного сервитута объекта электросетевого хозяйства  
"Линия воздушная 0,4кВ № 21-Л6 Заречная, 6В"

Лист 1



Масштаб 1:1 000

Условные обозначения:

- - проектные границы публичного сервитута;
- границы и кадастровый номер земельного участка сведения о котором содержатся в ЕГРН;
- :5152 (6) - обозначение контура многоконтурного земельного участка;
- 29:07:000000 - номер и граница кадастрового квартала;
- 1 ● - обозначение и номер характерной точки проектных границ публичного сервитута;
- - граница объекта электросетевого хозяйства.



Масштаб 1:1 000

Условные обозначения:

- - проектные границы публичного сервитута;
- границы и кадастровый номер земельного участка сведения о котором содержатся в ЕГРН;
- :5152 (6) - обозначение контура многоконтурного земельного участка;
- 29:07:000000 - номер и граница кадастрового квартала;
- 1 ● - обозначение и номер характерной точки проектных границ публичного сервитута;
- - граница объекта электросетевого хозяйства.


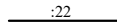
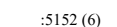



Схема расположения границ публичного сервитута объекта электросетевого хозяйства  
"Линия воздушная 0,4кВ № 21-Л6 Заречная, 6В"

Лист 3



Масштаб 1:1 000

Условные обозначения:

-  - проектные границы публичного сервитута;
-  :22 - границы и кадастровый номер земельного участка сведения о котором содержатся в ЕГРН;
-  :5152 (6) - обозначение контура многоконтурного земельного участка;
-  29:07:000000 - номер и граница кадастрового квартала;
-  1 ● - обозначение и номер характерной точки проектных границ публичного сервитута;
-  - граница объекта электросетевого хозяйства.

**Каталог координат границ публичного сервитута  
объекта электросетевого хозяйства: "Линия воздушная 0,4кВ № 21-Л6 Заречная, 6В"**

<b>Площадь публичного сервитута: 3 042 кв.м.</b>		
<b>Метод определения координат: Метод спутниковых геодезических измерений (определений)</b>		
<b>Система координат: МСК - 29, зона 3</b>		
<b>Средняя квадратичная погрешность определения координат характерных точек контура (Mt) = 0,10 м</b>		
Обозначение характерных точек границ	Координаты, м	
	X	Y
1	2	3
1	289 217,15	3 573 466,94
2	289 195,19	3 573 471,70
3	289 168,54	3 573 476,53
4	289 138,80	3 573 481,93
5	289 099,88	3 573 489,32
6	289 069,43	3 573 508,61
7	289 037,56	3 573 528,95
8	289 025,42	3 573 556,07
9	289 012,61	3 573 584,20
10	288 975,64	3 573 589,55
11	288 942,93	3 573 596,93
12	288 909,57	3 573 605,07
13	288 873,60	3 573 613,37
14	288 837,52	3 573 619,68
15	288 799,26	3 573 622,04
16	288 764,14	3 573 623,40
17	288 732,10	3 573 624,20
18	288 693,15	3 573 629,38
19	288 659,72	3 573 637,45
20	288 625,91	3 573 644,87
21	288 591,42	3 573 652,44
22	288 560,68	3 573 660,02
23	288 561,69	3 573 676,64
24	288 562,10	3 573 696,94
25	288 564,18	3 573 703,92
26	288 560,34	3 573 705,06
27	288 558,26	3 573 698,08
28	288 557,69	3 573 676,81
29	288 556,48	3 573 656,94
30	288 590,51	3 573 648,55
31	288 625,06	3 573 640,96
32	288 658,83	3 573 633,56
33	288 692,42	3 573 625,45
34	288 731,78	3 573 620,21
35	288 764,02	3 573 619,41
36	288 799,06	3 573 618,06
37	288 837,04	3 573 615,71
38	288 872,80	3 573 609,44
39	288 908,63	3 573 601,18
40	288 942,02	3 573 593,04
41	288 974,91	3 573 585,62
42	289 009,88	3 573 580,56
43	289 021,78	3 573 554,42
44	289 034,39	3 573 526,23
45	289 067,29	3 573 505,23
46	289 098,37	3 573 485,55
47	289 138,06	3 573 478,00
48	289 167,82	3 573 472,60
49	289 194,41	3 573 467,77
50	289 216,30	3 573 463,02
1	289 217,15	3 573 466,94