

Схема расположения границ публичного сервитута объекта электросетевого хозяйства:  
"ВЛ-0.4кВ Воробино", расположенного по адресу:  
Архангельская область, Котласский район

Утверждена

(наименование документа об утверждении, включая

наименования органов государственной власти или

органов местного самоуправления, принявших

решение об утверждении схемы или подписавших  
соглашение о перераспределении земельных участков)

Площадь испрашиваемого публичного сервитута 1 794 кв.м.

Каталог координат: Приложение 1 на 1 листе

Система координат: МСК-29, зона 3


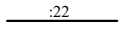
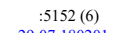
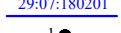


Земли кадастрового квартала в отношении которых испрашивается публичный сервитут: 29:07:170901.

от \_\_\_\_\_ № \_\_\_\_\_



Масштаб 1:1 000

Условные обозначения:

-  - проектные границы публичного сервитута;
-  - границы и кадастровый номер земельного участка сведения о котором содержатся в ЕГРН;
-  - обозначение контура многоконтурного земельного участка;
-  - номер и граница кадастрового квартала;
-  - обозначение и номер характерной точки проектных границ публичного сервитута;
-  - граница объекта электросетевого хозяйства.

**Каталог координат границ публичного сервитута  
объекта электросетевого хозяйства: "ВЛ-0.4кВ Воробино"**

<b>Площадь публичного сервитута: 1 794 кв.м.</b>		
<b>Метод определения координат: Метод спутниковых геодезических измерений (определений)</b>		
<b>Система координат: МСК - 29, зона 3</b>		
<b>Средняя квадратичная погрешность определения координат характерных точек контура (Mt) = 0,10 м</b>		
Обозначение характерных точек границ	Координаты, м	
	X	Y
1	2	3
1	259 059,17	3 560 284,54
2	259 063,07	3 560 285,46
3	259 051,84	3 560 332,76
4	259 041,58	3 560 375,15
5	259 031,18	3 560 423,14
6	259 091,72	3 560 434,97
7	259 103,88	3 560 453,51
8	259 100,54	3 560 455,71
9	259 089,30	3 560 438,57
10	258 965,04	3 560 414,00
11	258 972,32	3 560 451,91
12	258 982,11	3 560 502,55
13	258 964,68	3 560 538,14
14	258 961,08	3 560 536,38
15	258 977,93	3 560 501,99
16	258 968,40	3 560 452,67
17	258 960,91	3 560 413,67
18	258 933,85	3 560 417,06
19	258 933,35	3 560 413,10
20	258 962,91	3 560 409,50
21	259 027,27	3 560 422,37
22	259 037,68	3 560 374,25
23	259 047,96	3 560 331,82
1	259 059,17	3 560 284,54