

Схема расположения границ публичного сервитута
объекта электросетевого хозяйства: «ВЛ-0.4кВ
Бурмасово», расположенного по адресу: Архангельская
область, Котласский район

Утверждена

(наименование документа об утверждении, включая

наименования органов государственной власти или

органов местного самоуправления, принявших

решение об утверждении схемы или подписавших
соглашение о перераспределении земельных участков)

от _____ № _____

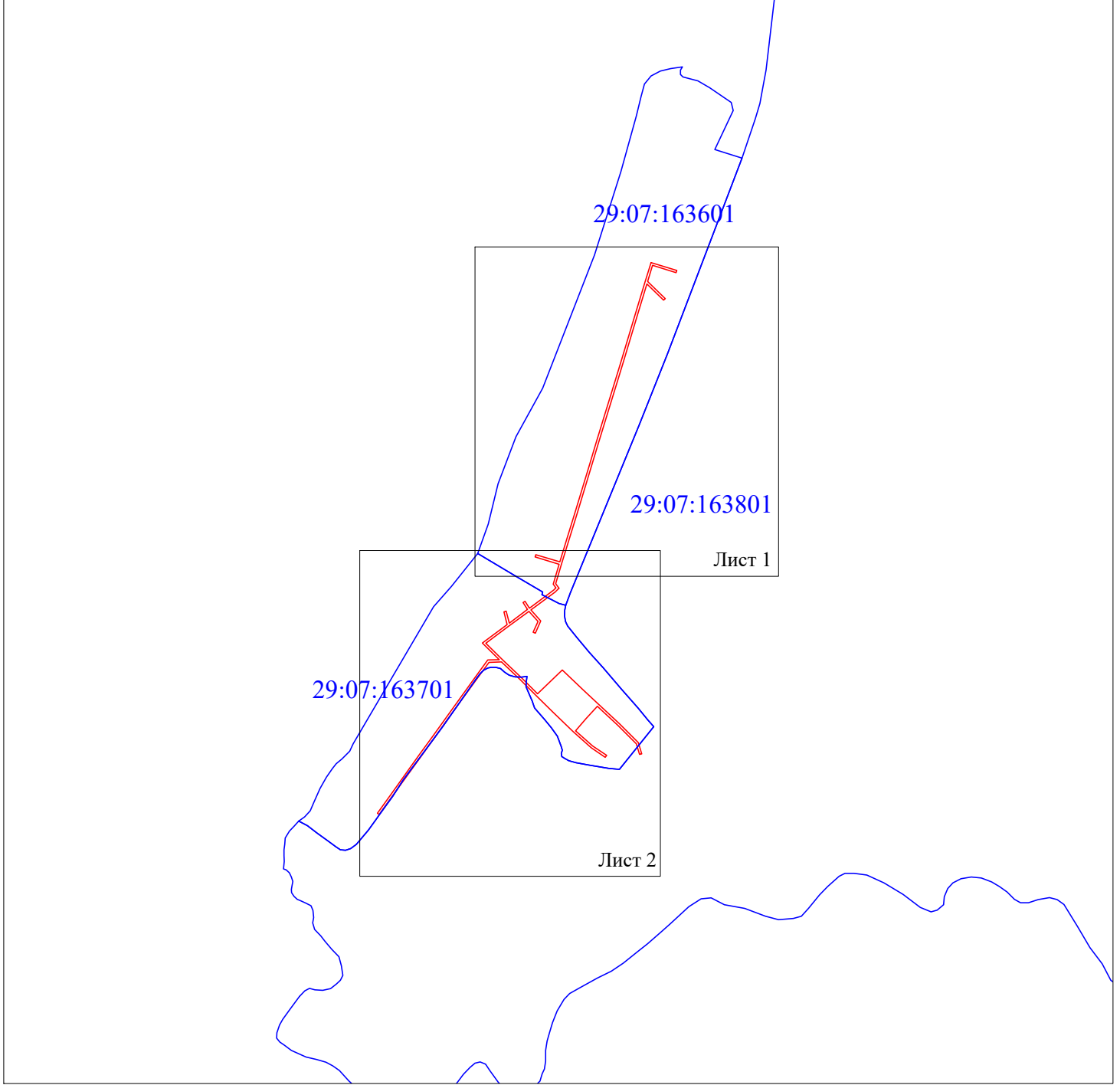
Площадь испрашиваемого публичного сервитута 7603 кв.м.

Каталог координат: Приложение 1 на 2 листах

Система координат: МСК-29, зона 3

Кадастровые номера земельных участков, в отношении
которых испрашивается публичный сервитут: 29:07:163601:1,
29:07:163601:10, 29:07:163601:11, 29:07:163601:24,
29:07:163701:3, 29:07:163701:5, 29:07:163701:19,
29:07:163701:49, 29:07:163701:93, 29:07:163701:94,
земли кадастровых кварталов: 29:07:163601, 29:07:163701,
29:07:163801

Схема расположения выносных листов



Масштаб 1:10000

Условные обозначения:



-  - проектные границы публичного сервитута;
-  - номер и граница кадастрового квартала;

Схема расположения границ публичного сервитута
 объекта электросетевого хозяйства: «ВЛ-0.4кВ
 Бурмасово», расположенного по адресу: Архангельская
 область, Котласский район



Масштаб 1:2000

Условные обозначения:

- - проектные границы публичного сервитута;
- границы и кадастровый номер земельного участка сведения о котором содержатся в ЕГРН;
- :5152 (6) - обозначение контура многоконтурного земельного участка;
- 29:24:030211 - номер и граница кадастрового квартала;
- 1 ● - обозначение и номер характерной точки проектных границ публичного сервитута;
- - граница объекта электросетевого хозяйства.

Схема расположения границ публичного сервитута
 объекта электросетевого хозяйства: «ВЛ-0.4кВ
 Бурмасово», расположенного по адресу: Архангельская
 область, Котласский район



Масштаб 1:2000

Условные обозначения:

- - проектные границы публичного сервитута;
- границы и кадастровый номер земельного участка сведения о котором содержатся в ЕГРН;
- обозначение контура многоконтурного земельного участка;
- 29:24:030211 - номер и граница кадастрового квартала;
- - обозначение и номер характерной точки проектных границ публичного сервитута;
- - граница объекта электросетевого хозяйства.

**Каталог координат границ публичного сервитута
объекта электросетевого хозяйства: «ВЛ-0.4кВ Бурмасово»**

Площадь публичного сервитута: 7603 кв.м.		
Метод определения координат: Метод спутниковых геодезических измерений (определений)		
Система координат: МСК - 29, зона 3		
Средняя квадратичная погрешность определения координат характерных точек контура (Mt) = 0,10 м		
Обозначение характерных точек границ	Координаты, м	
	X	Y
1	2	3
1	264 737,80	3 538 971,88
2	264 724,22	3 539 016,15
3	264 720,40	3 539 014,97
4	264 732,80	3 538 974,52
5	264 705,19	3 538 965,96
6	264 675,55	3 538 996,19
7	264 672,69	3 538 993,39
8	264 700,88	3 538 964,64
9	264 648,06	3 538 948,57
10	264 566,25	3 538 923,96
11	264 535,71	3 538 914,66
12	264 473,87	3 538 895,75
13	264 425,67	3 538 880,88
14	264 389,12	3 538 869,81
15	264 302,58	3 538 843,50
16	264 260,13	3 538 830,55
17	264 218,03	3 538 817,46
18	264 183,68	3 538 807,31
19	264 175,57	3 538 813,07
20	264 174,69	3 538 811,84
21	264 169,41	3 538 806,18
22	264 138,22	3 538 764,34
23	264 119,41	3 538 781,46
24	264 098,05	3 538 772,01
25	264 099,67	3 538 768,35
26	264 118,65	3 538 776,74
27	264 135,82	3 538 761,10
28	264 110,74	3 538 726,96
29	264 080,86	3 538 686,60
30	264 052,20	3 538 715,92
31	264 020,94	3 538 748,40
32	263 993,61	3 538 775,98
33	264 034,81	3 538 818,55
34	264 000,17	3 538 855,05
35	263 976,11	3 538 880,18
36	263 941,78	3 538 917,63
37	263 909,52	3 538 949,92
38	263 890,03	3 538 955,64
39	263 888,91	3 538 951,80
40	263 907,40	3 538 946,38
41	263 938,88	3 538 914,87
42	263 971,86	3 538 878,91
43	263 951,05	3 538 859,55
44	263 929,93	3 538 841,33
45	263 903,66	3 538 871,04
46	263 887,45	3 538 895,05
47	263 884,13	3 538 892,81
48	263 900,50	3 538 868,58
49	263 928,30	3 538 837,14
50	263 961,82	3 538 802,42
51	263 989,39	3 538 774,55

52	264 018,08	3 538 745,60
53	264 048,73	3 538 713,75
54	264 047,91	3 538 691,86
55	264 015,89	3 538 668,68
56	263 952,39	3 538 622,85
57	263 919,30	3 538 599,03
58	263 886,21	3 538 575,21
59	263 820,03	3 538 527,57
60	263 785,31	3 538 502,57
61	263 787,65	3 538 499,33
62	263 822,37	3 538 524,33
63	263 888,55	3 538 571,97
64	263 921,64	3 538 595,79
65	263 954,73	3 538 619,61
66	264 018,23	3 538 665,44
67	264 051,83	3 538 689,76
68	264 052,58	3 538 709,80
69	264 081,28	3 538 680,44
70	264 113,16	3 538 723,50
71	264 135,17	3 538 717,87
72	264 136,17	3 538 721,75
73	264 115,71	3 538 726,98
74	264 139,00	3 538 758,68
75	264 150,91	3 538 751,01
76	264 153,07	3 538 754,37
77	264 141,38	3 538 761,89
78	264 172,49	3 538 803,62
79	264 176,27	3 538 807,66
80	264 182,94	3 538 802,93
81	264 217,27	3 538 813,06
82	264 229,72	3 538 771,70
83	264 233,56	3 538 772,86
84	264 221,11	3 538 814,23
85	264 261,31	3 538 826,73
86	264 303,74	3 538 839,68
87	264 390,28	3 538 865,99
88	264 426,83	3 538 877,06
89	264 475,05	3 538 891,93
90	264 536,87	3 538 910,84
91	264 567,43	3 538 920,14
92	264 649,20	3 538 944,73
93	264 705,19	3 538 961,78
1	264 737,80	3 538 971,88
Вырез 1 из 1		
94	263 974,59	3 538 876,00
95	263 953,71	3 538 856,57
96	263 932,65	3 538 838,40
97	263 964,68	3 538 805,22
98	263 990,79	3 538 778,82
99	264 029,27	3 538 818,57
100	263 997,27	3 538 852,29
94	263 974,59	3 538 876,00