

МУНИЦИПАЛЬНОЕ ОБРАЗОВАНИЕ «КОТЛАСКИЙ МУНИЦИПАЛЬНЫЙ РАЙОН»

АДМИНИСТРАЦИЯ

ПОСТАНОВЛЕНИЕ

от 23 августа 2018 года

№ 710

Об определении границ прилегающих территорий, на которых не допускаются розничная продажа алкогольной продукции и розничная продажа алкогольной продукции при оказании услуг общественного питания

В целях реализации п.4 статьи 16 Федерального закона от 22.11.1995 № 171-ФЗ «О государственном регулировании производства и оборота этилового спирта, алкогольной и спиртосодержащей продукции и об ограничении потребления (распития) алкогольной продукции», в соответствии с Правилами определения органами местного самоуправления границ прилегающих к некоторым организациям и объектам территорий, на которых не допускается розничная продажа алкогольной продукции, утвержденными постановлением Правительства Российской Федерации от 27.12.2012 № 1425, законом Архангельской области от 28.07.2010 № 182-14-ОЗ «О реализации государственных полномочий Архангельской области в сфере производства и оборота этилового спирта, алкогольной и спиртосодержащей продукции и об ограничении потребления (распития алкогольной продукции)», **п о с т а н о в л я ю:**

1. Определить границы прилегающих территорий, на которых не допускается розничная продажа алкогольной продукции и розничная продажа алкогольной продукции при оказании услуг общественного питания для организаций и объектов, расположенных на территории муниципального образования «Котласский муниципальный район», при этом границы

определяются для установления запрета на розничную продажу алкогольной продукции в стационарных торговых объектах и розничную продажу алкогольной продукции при оказании услуг общественного питания:

1.1. к зданиям, строениям, сооружениям, помещениям, находящимся во владении и (или) пользовании образовательных организаций (за исключением организаций дополнительного образования, организаций дополнительного профессионального образования):

1.2. к зданиям, строениям, сооружениям, помещениям, находящимся во владении и (или) пользовании организаций, осуществляющих обучение несовершеннолетних;

1.3. к зданиям, строениям, сооружениям, помещениям, находящимся во владении и (или) пользовании юридических лиц независимо от организационно-правовой формы и индивидуальных предпринимателей, осуществляющих в качестве основного (уставного) вида деятельности медицинскую деятельность наряду с основной (уставной) деятельностью на основании лицензии, выданной в порядке, установленном законодательством Российской Федерации, за исключением видов медицинской деятельности по перечню, утвержденному Правительством Российской Федерации;

1.4. к спортивным сооружениям, которые являются объектами недвижимости, и права на которые зарегистрированы в установленном порядке;

1.5. к боевым позициям войск, полигонов, узлов связи, в расположении воинских частей, на специальных технологических комплексах, в зданиях и сооружениях, предназначенных для управления войсками, размещения и хранения военной техники, военного имущества и оборудования, испытания вооружения, а также в зданиях и сооружениях производственных и научно-исследовательских организаций Вооруженных Сил Российской Федерации, других войск, воинских формирований и органов, обеспечивающих оборону и безопасность Российской Федерации;

1.6. к вокзалам, к аэропортам;

1.7. к местам нахождения источников повышенной опасности, определяемых органами государственной власти субъектов Российской Федерации в порядке, установленном Правительством Российской Федерации

2. Утвердить минимальное значение расстояния от объектов, указанных в пункте 1 настоящего постановления, до границ прилегающей территории – 30 метров.

3. Определить, что расчет расстояния от организации и (или) объектов, указанных в пункте 1 настоящего постановления, до границ прилегающих территорий, на которых не допускается розничная продажа алкогольной продукции, производится по кратчайшему маршруту движения пешеходов в метрах:

3.1. при отсутствии обособленной территории от входа для посетителей в здание (строение, сооружение) в котором расположены организации и объекты, указанные в пункте 1 настоящего постановления, до входа для посетителей в стационарный торговый объект или организацию общественного питания;

3.2. при наличии обособленной территории – от входа для посетителей на обособленную территорию до входа для посетителей в стационарный торговый объект или организацию общественного питания.

4. Входы в здания, строения, сооружения либо на обособленную территорию (при наличии таковой) организаций и объектов, указанных в пункте 1 настоящего постановления, которые не используются для входа посетителей (запасные, служебные, пожарные, а также предназначенные для въезда на обособленную территорию обслуживающего и специального автотранспорта), не учитываются при определении границ прилегающих территорий.

При наличии нескольких входов для посетителей расчет проводится по радиусу от каждого входа с последующим объединением установленных прилегающих территорий.

5. Определить перечень организаций и объектов на прилегающих



территориях, к которым не допускается розничная продажа алкогольной продукции на территории муниципального образования «Котласский муниципальный район», согласно Приложению № 1.

6. Утвердить схемы границ прилегающих территорий к организациям и объектам, на которых не допускается розничная продажа алкогольной продукции, согласно Приложению № 2.

7. Контроль исполнения настоящего постановления возложить на начальника экономического управления муниципального образования «Котласский муниципальный район».

8. Настоящее постановление вступает в силу со дня его официального опубликования (обнародования) на официальном сайте муниципального образования «Котласский муниципальный район» в информационно-телекоммуникационной сети «Интернет».

Исполняющий полномочия  
главы муниципального образования

С.С. Даудова

Семакова Г. Б.  
(81837) 2-18-01

**ПЕРЕЧЕНЬ**

организаций и объектов, расположенных на территории МО «Котласский муниципальный район», на прилегающих территориях к которым не допускается розничная продажа алкогольной продукции и розничная продажа алкогольной продукции при оказании услуг общественного питания

№ схем ы	Организации и (или) объекты	Юридический адрес организации и (или) места осуществления деятельности
МО «Сольвычегодское»		
1	Муниципальное учреждение культуры «Сольвычегодский культурно-досуговый центр», стадион	165330, Архангельская область, г. Сольвычегодск., ул. К. Либкнехта, д. 4-а.
2	Государственное бюджетное учреждение Архангельской области для детей-сирот и детей, оставшихся без попечения родителей «Сольвычегодский детский дом»	165330, Архангельская область, г. Сольвычегодск, пер. Мирный, д. 6.
3	Муниципальное бюджетное учреждение дополнительного образования «Детская музыкальная школа № 44»	165330, Архангельская область, г. Сольвычегодск, ул. Заозерная, д.4
4	Муниципальное общеобразовательное учреждение «Сольвычегодская средняя общеобразовательная школа»	165330, Архангельская область, г. Сольвычегодск, ул. К. Маркса, д. 2
5	Государственное бюджетное учреждение здравоохранения Архангельской области «Коряжемская городская больница», здание поликлиники	165330, Архангельская область, г. Сольвычегодск, ул. Ленина, д.29а
6	Муниципальное дошкольное образовательное учреждение «Детский сад общеразвивающего вида № 29 «Солнышко»	165330, Архангельская область, г. Сольвычегодск, ул. Федосеева, д. 12
7	Государственное бюджетное учреждение здравоохранения Архангельской области «Коряжемская городская больница», больничный городок	165330, Архангельская область, г. Сольвычегодск ул, Красная, д. 27
8	Муниципальное общеобразовательное учреждение «Песчанская» средняя общеобразовательная школа», здание школы № 1	165330, Архангельская область, Котласский район, дер. Григорово, д. 31
9	здание школы № 2	165330, Архангельская область, Котласский район, дер. Григорово, д. 30
10	Муниципальное общеобразовательное учреждение «Харитоновская средняя общеобразовательная школа», здание детского сада	165330, Архангельская область, Котласский район, пос. Харитоново, пер. Дёповский, д. 7.

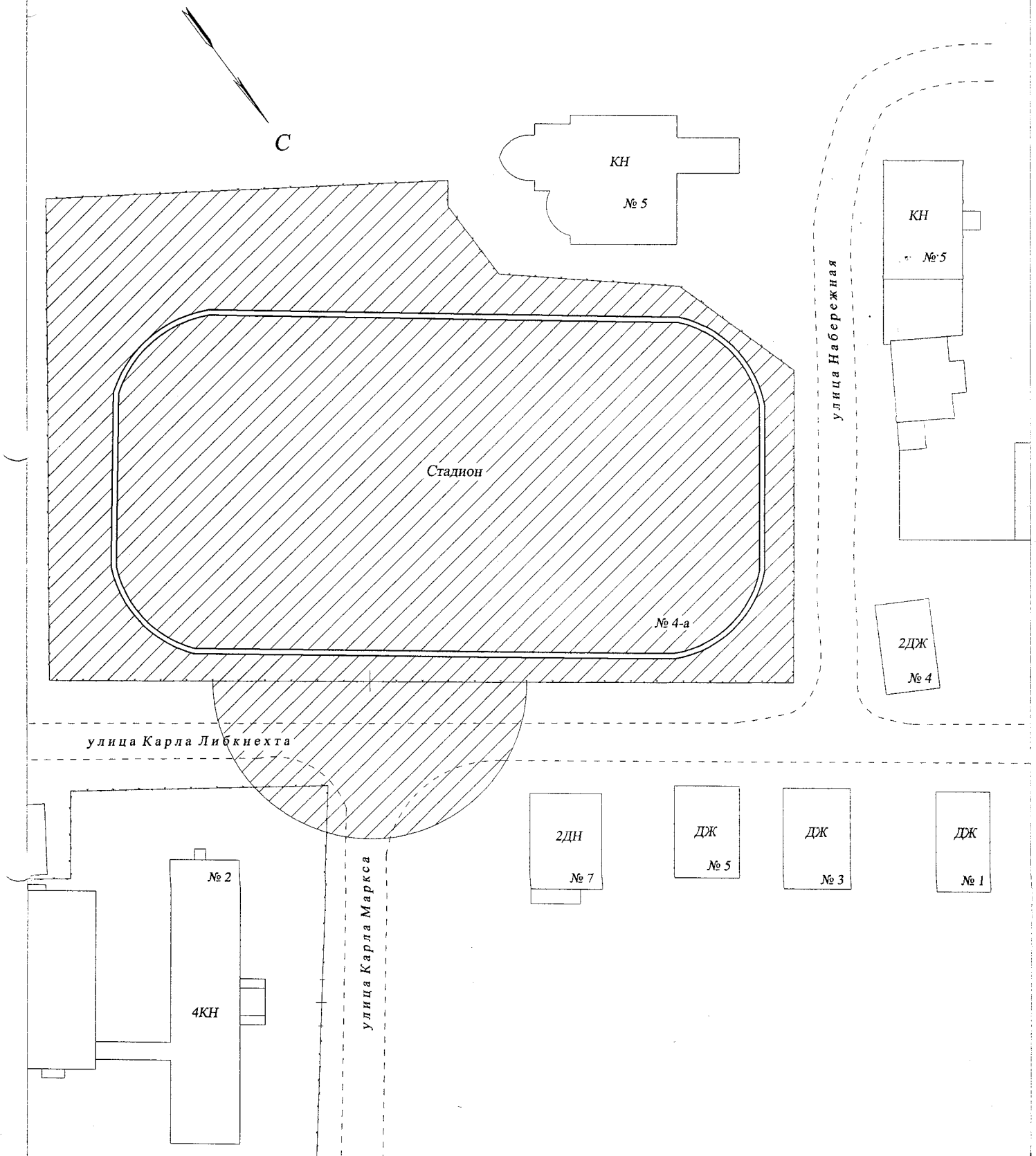
11	Муниципальное общеобразовательное учреждение «Харитоновская средняя общеобразовательная школа», здание школы	165330, Архангельская область, Котласский район, пос. Харитоново, ул. Кирова, д. 48
12	Государственное автономное учреждение здравоохранения Архангельской области «Санаторий «Сольвычегодск», здание водогрязелечебницы	165330, Архангельская область, г. Сольвычегодск, ул. Володарского, д. 18-а
МО «Приводинское»		
13	Муниципальное дошкольное образовательное учреждение «Центр развития ребенка–детский сад № 12 «Березка»	165391, Архангельская область, Котласский район, р.п. Приводино, ул. Мира, д. №№ 8 - 8-а
14	Государственное бюджетное общеобразовательное учреждение Архангельской области для обучающихся, воспитанников с ограниченными возможностями здоровья «Приводинская специальная (коррекционная) общеобразовательная школа-интернат»	165391, Архангельская область, Котласский район, р.п. Приводино, ул. Кузнецова, д. 12
15	Государственное бюджетное учреждение здравоохранения Архангельской области «Котласская центральная городская больница имени святителя Луки (В.Ф. Войно-Яснецкого)», больничный городок	165391, Архангельская область, Котласский район, р.п. Приводино, ул. Кузнецова, д. 9
16	Государственное бюджетное специализированное учреждение Архангельской области «Приводинский социально-реабилитационный центр для несовершеннолетних «Улитка»	165391, Архангельская область, Котласский район, р.п. Приводино, ул. Советская, д. 32
17	Государственное бюджетное специализированное учреждение Архангельской области для обучающихся, воспитанников с ограниченными возможностями здоровья «Приводинская специальная (коррекционная) общеобразовательная школа-интернат»	165391, Архангельская область, Котласский район, р.п. Приводино, ул. Советская, д. 30
18	Муниципальное общеобразовательное учреждение «Приводинская средняя общеобразовательная школа»	165391, Архангельская область, Котласский район, р.п. Приводино, ул. Мира, д. 1
19	Администрация муниципального образования «Приводинское», спортивный корт	165391, Архангельская область, Котласский район, р.п. Приводино, ул. Дудникова, д. 35
20	Общество с ограниченной ответственностью «Газпром трансгаз Ухта», физкультурно-оздоровительный комплекс	165391, Архангельская область, Котласский район, р.п. Приводино, ул. Дудникова, д. 33
21	Муниципальное бюджетное образовательное учреждение дополнительного образования «Детская школа искусств № 32»	165391, Архангельская область, Котласский район, р.п. Приводино, ул. Дудникова, д. 31
22	Муниципальное дошкольное образовательное учреждение Детский сад № 15 «Рябиноушка»	165391, Архангельская область, Котласский район, р.п. Приводино, ул. Мира, д. 4 фл. 1
23	Муниципальное общеобразовательное учреждение «Удимская № 1 средняя общеобразовательная школа»	165390, Архангельская область, Котласский район, дер. Куимиха, ул. Школьная, д. 6

24	Муниципальное общеобразовательное учреждение «Удимская № 1 средняя общеобразовательная школа», здание детского сада № 6	165390, Архангельская область, Котласский район, дер. Куимиха, ул. Первомайская, д. 22
25	Государственное бюджетное учреждение здравоохранения Архангельской области «Котласская центральная городская больница имени святителя Луки (В.Ф. Войно-Ясенецкого)», здание фельдшерско-акушерского пункта	165390, Архангельская область, Котласский район, дер. Куимиха, ул. Школьная, д. 1-а
26	Муниципальное общеобразовательное учреждение «Удимская № 1 средняя общеобразовательная школа», здание детского сада № 7	165390, Архангельская область, Котласский район, дер. Курцево, ул. Центральная, д. 34
27	Государственное бюджетное учреждение здравоохранения Архангельской области «Котласская центральная городская больница имени святителя Луки (В.Ф. Войно-Ясенецкого)», здание фельдшерско-акушерского пункта	165390, Архангельская область, Котласский район, дер. Курцево, ул. Новая, д. 1-б
28	Открытое акционерное общество «Российские железные дороги», здание железнодорожного вокзала вокзала	165390, Архангельская область, Котласский район, дер. Ядриха, ул. Железнодорожная, д. 5-в
29	Муниципальное общеобразовательное учреждение «Удимская № 2 средняя общеобразовательная школа», здание детского сада № 34 «Елочка»	165370, Архангельская область, Котласский район, пос. Удимский, ул. Первомайская, д. 30, д. 32, д. 34
30	Государственное бюджетное учреждение здравоохранения Архангельской области «Котласская центральная городская больница имени святителя Луки (В.Ф. Войно-Ясенецкого)», здание амбулатории	165370, Архангельская область, Котласский район, пос. Удимский, ул. Первомайская, д. 33
31	Муниципальное общеобразовательное учреждение «Удимская № 2 средняя общеобразовательная школа», здание детского сада № 35	165370, Архангельская область, Котласский район, пос. Удимский, ул. Речная, д. 25
32	Муниципальное общеобразовательное учреждение «Удимская № 2 средняя общеобразовательная школа»	165370, Архангельская область, Котласский район, пос. Удимский, ул. Школьная, д. 1
33	Муниципальное общеобразовательное учреждение «Удимская № 2 средняя общеобразовательная школа», здание школы	165360, Архангельская область, Котласский район, пос. Ерга, ул. Северная, д. 3
34	Общество с ограниченной ответственностью «Газпром Трансгаз Ухта», площадка компрессорной станции Приводинского линейно-производственного управления магистральных газопроводов	165391, Архангельская область, Котласский район, р.п. Приводино
35	Общество с ограниченной ответственностью «РН-Архангельскнефтепродукт», площадка ЖННК «Приводино» по хранению и перевалке нефти	165391, Архангельская область, Котласский район, р.п. Приводино
МО «Черемушское»		
36	Муниципальное общеобразовательное учреждение «Черемушская основная общеобразовательная школа»	165346, Архангельская область, Котласский район, пос. Черемушский, ул. Железнодорожная, д.20

37	Муниципальное общеобразовательное учреждение «Черемушская основная общеобразовательная школа», здание детского сада	165346, Архангельская область, Котласский район, пос. Черемушский, ул. Школьная, д. 49
38	Муниципальное общеобразовательное учреждение «Черемушская основная общеобразовательная школа»	165352, Архангельская область, Котласский район, дер. Борки, ул. Школьная, д. 1
39	Муниципальное общеобразовательное учреждение «Савватиевская средняя общеобразовательная школа»	165361, Архангельская область, Котласский район, пос. Савватия, военный городок № 9, д. 10
40	Войсковая часть № 44525	165361, Архангельская область, Котласский район, пос. Савватия, военный городок Котлас-9
41	Акционерное общество по газификации и эксплуатации систем газоснабжения «Котласгазсервис», станция газонаполнительная	165346. Архангельская область, Котласский район, дер. Макарово, в 400 метрах на северо-восток от дома № 13
МО «Шипицынское»		
42	Государственное бюджетное учреждение здравоохранения Архангельской области «Котласская центральная городская больница имени святителя Луки (В.Ф. Войно-Яснецкого)», помещение фельдшерско-акушерского пункта	165320, Архангельская область, Котласский район, дер. Федотовская, ул. Лесная, д. 16
43	Муниципальное общеобразовательное учреждение «Шипицынская средняя общеобразовательная школа»	165320, Архангельская область, Котласский район, дер. Федотовская, ул. Рубцова, д.30
44	Автовокзал	165320, Архангельская область, Котласский район, р.п. Шипицыно, ул. Ломоносова, д. 16
45	Муниципальное общеобразовательное учреждение дополнительного образования «Детско-юношеская спортивная школа»	165320, Архангельская область, Котласский район, р.п. Шипицыно, ул. Северная, д. 60
46	Муниципальное общеобразовательное учреждение «Шипицынская средняя общеобразовательная школа», здание центра дополнительного образования	165320. Архангельская область, Котласский район, р.п. Шипицыно, ул. Советская, д. 12, фл. 2
47	Муниципальное общеобразовательное учреждение «Шипицынская средняя общеобразовательная школа», здание детского сада № 2	165320, Архангельская область, Котласский район, р.п. Шипицыно, ул. Ломоносова, д. 54, фл. 1
48	Муниципальное дошкольное образовательное учреждение «Детский сад общеобразовательного вида №1 «Кораблик»	165320, Архангельская область, Котласский район, р.п. Шипицыно, ул. Ломоносова, д. 11, д. 11 фл. 1
49	Администрация муниципального образования «Шипицынское», стадион	165320, Архангельская область, Котласский район, р.п. Шипицыно, ул. Советская
50	Государственное бюджетное образовательное учреждение среднего профессионального образования Архангельской области «Шипицынский агропромышленный техникум»	165320, Архангельская область, Котласский район, р.п. Шипицыно, ул. Ломоносова, д. 59



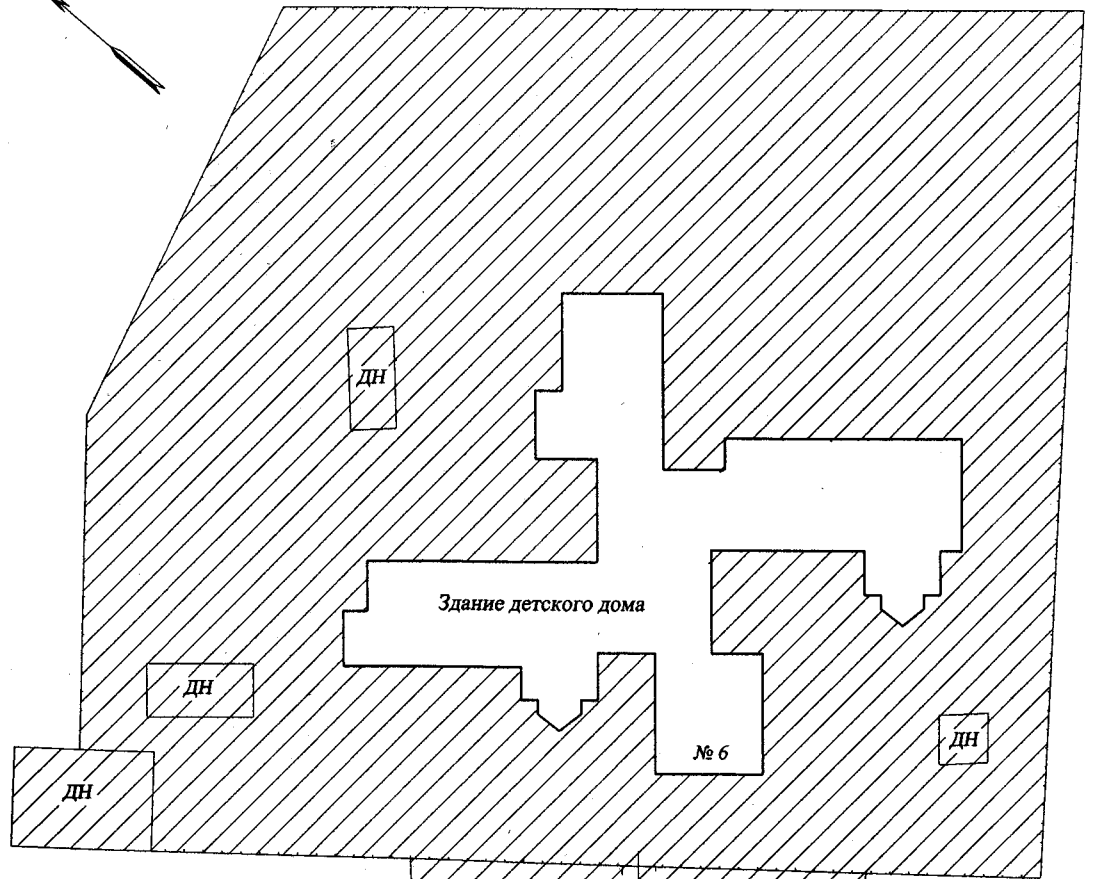
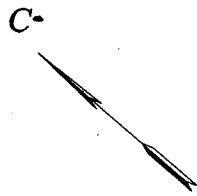
51	Муниципальное общеобразовательное учреждение «Шипицынская средняя общеобразовательная школа»	165320, Архангельская область, Котласский район, р.п. Шипицыно, ул. Школьная, д. 12
52	Государственное бюджетное учреждение здравоохранения Архангельской области «Котласская центральная городская больница имени святителя Луки (В.Ф. Войно-Яснецкого)», больничный городок	165320, Архангельская область, Котласский район, р.п. Шипицыно, ул. Комсомольская, д. 3, д. 3 фл. 1
53	Муниципальное общеобразовательное учреждение «Шипицынская средняя общеобразовательная школа», здание детского сада	165320, Архангельская область, Котласский район, р.п. Шипицыно, ул. 20 Съезда, д. 1
54	Государственное бюджетное стационарное учреждение социального обслуживания систем социальной защиты населения Архангельской области «Гуровецкий психоневрологический диспансер»	165320, Архангельская область, Котласский район, дер. Красная Гора, д. 5



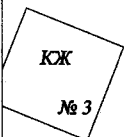
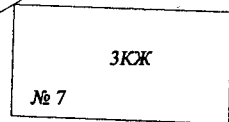
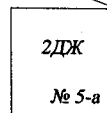
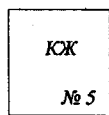
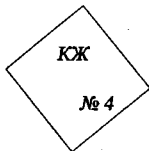
**Условные обозначения:**

КН - кирпичное нежилое  
 ДН - деревянное нежилое  
 ДЖ - деревянное жилое

Наименование и номер схемы	Схема № 1 границ прилегающих территорий
Наименование и местоположение объекта	Стадион Архангельская область, Котласский район, МО "Сольвычегодское", г. Сольвычегодск, ул. Карла Либкнехта, д. 4-а
Правообладатель объекта	Муниципальное учреждение культуры "Сольвычегодский культурно-досуговый центр"
Масштаб	1:1000

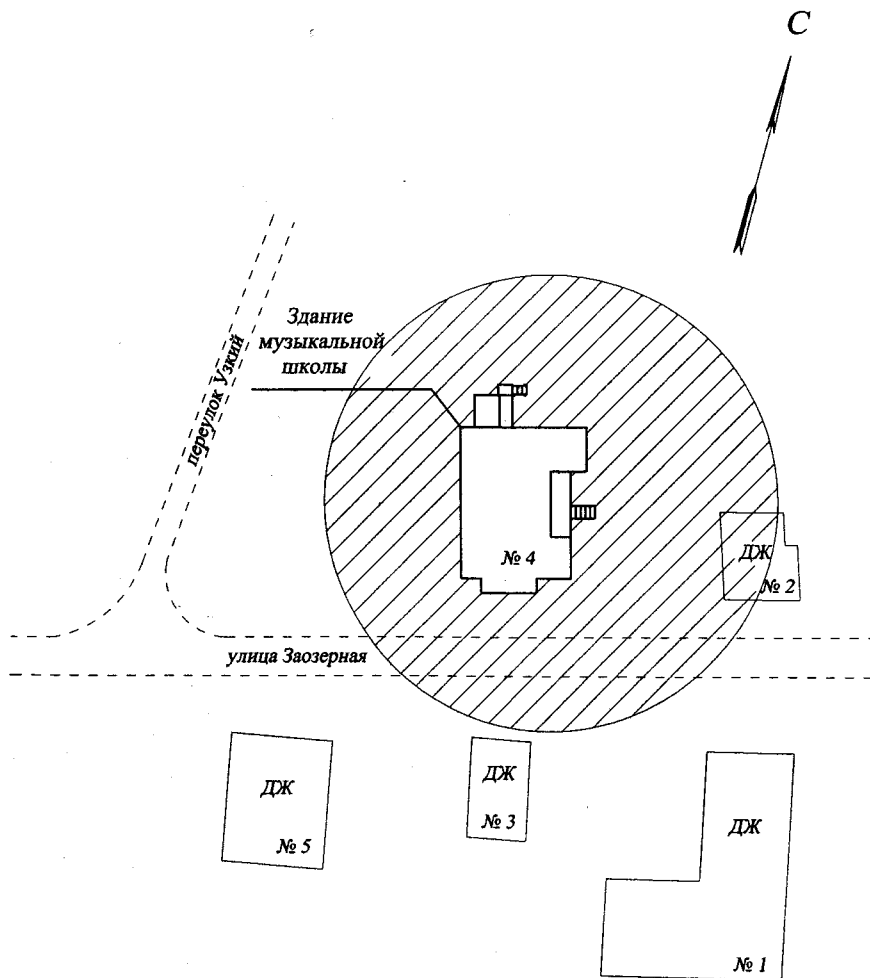


переулок Мирный



Условные обозначения:  
 ДН - деревянное нежилое  
 ДЖ - деревянное жилое  
 КЖ - кирпичное жилое

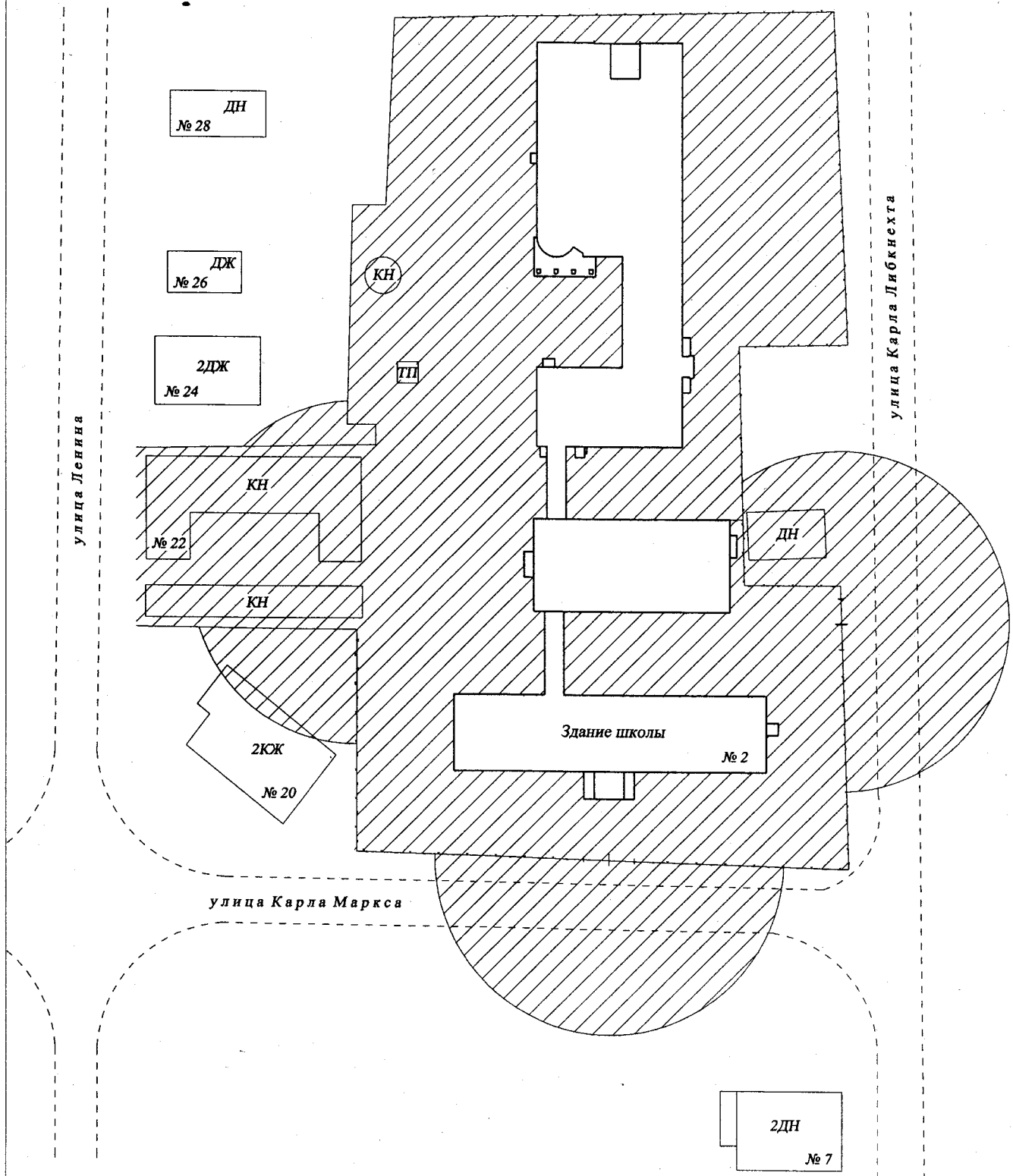

Наименование и номер схемы	Схема № 2 границ прилегающих территорий
Наименование и местоположение объекта	Здание детского дома Архангельская область, Котласский район, МО "Сольвычегодское", г. Сольвычегодск, пер. Мирный, д. 6
Правообладатель объекта	Государственное бюджетное учреждение Архангельской области для детей-сирот и детей, оставшихся без попечения родителей "Сольвычегодский детский дом"
Масштаб	1:1000



Условные обозначения:

ДЖ - деревянное жилое

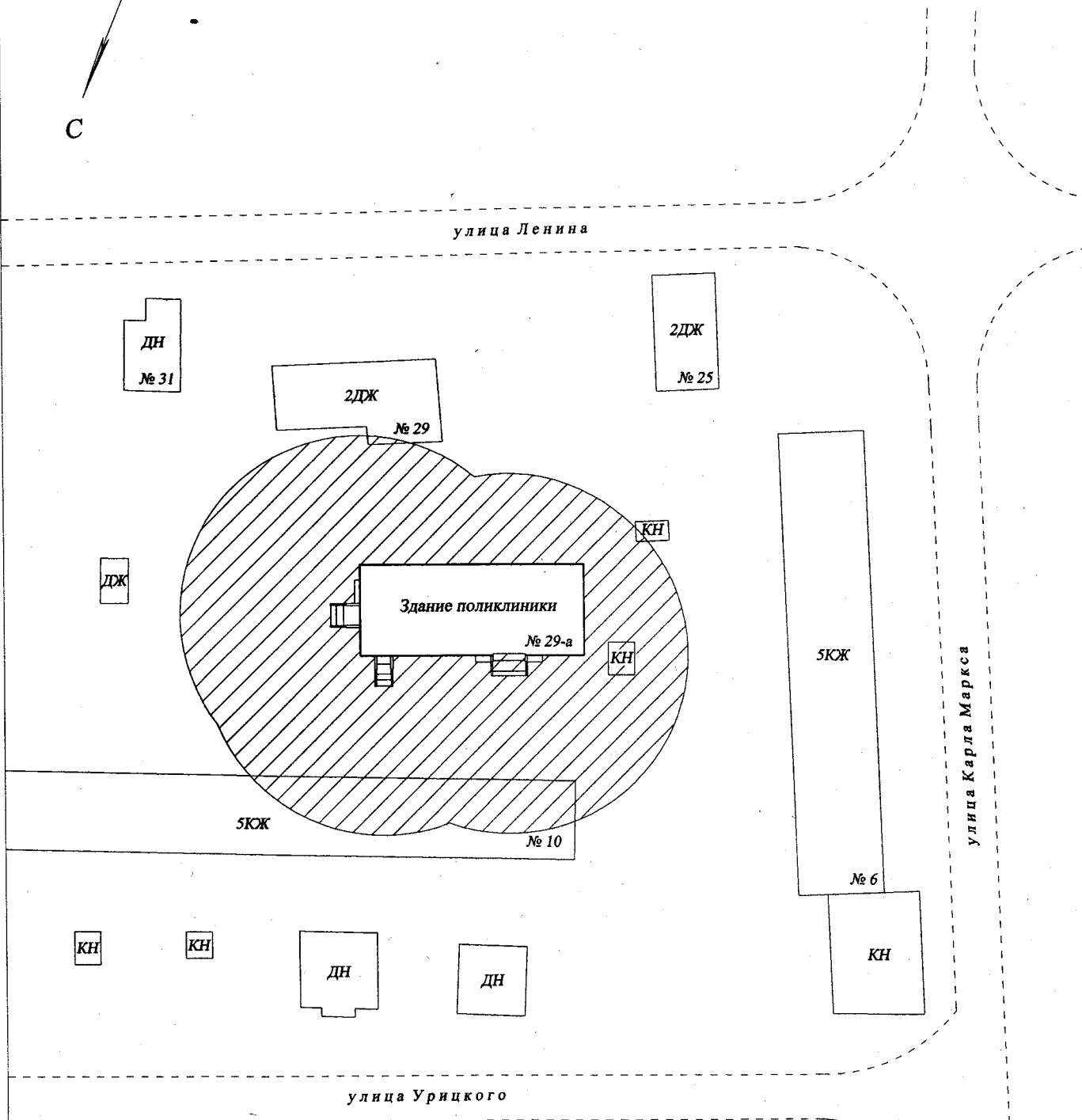
Наименование и номер схемы	Схема № 3 границ прилегающих территорий
Наименование и местоположение объекта	Здание музыкальной школы Архангельская область, Котласский район, МО "Сольвычегодское", г. Сольвычегодск, ул. Заозерная, д. 4
Правообладатель объекта	Муниципальное бюджетное учреждение дополнительного образования "Детская музыкальная школа № 44"
Масштаб	1:1000



**Условные обозначения:**

КН - кирпичное нежилое  
 ДН - деревянное нежилое  
 КЖ - кирпичное жилое  
 ДЖ - деревянное жилое

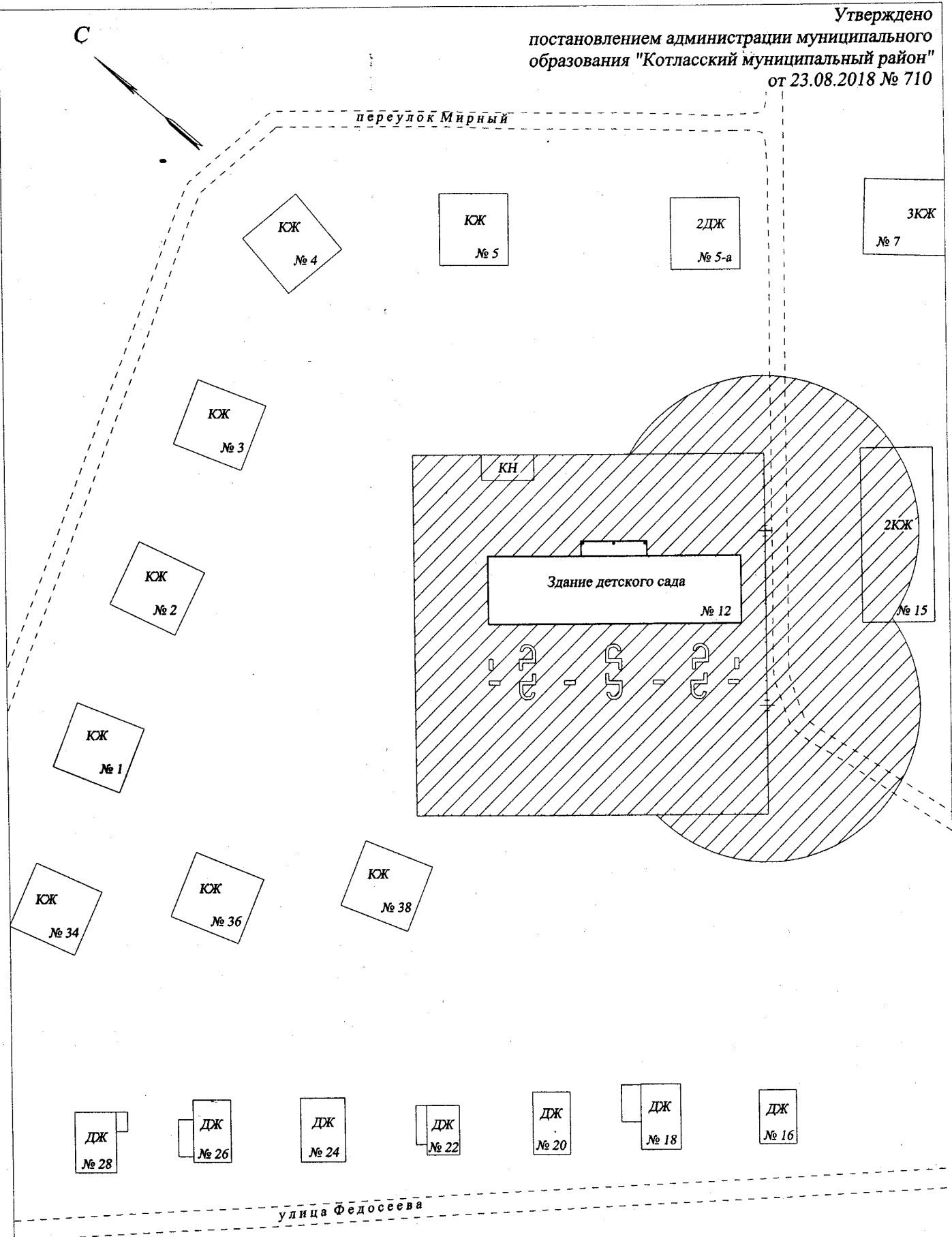
Наименование и номер схемы	Схема № 4 границ прилегающих территорий
Наименование и местоположение объекта	Здание школы Архангельская область, Котласский район, МО "Сольвычегодское", г. Сольвычегодск, ул. Карла Маркса, д. 2
Правообладатель объекта	Муниципальное общеобразовательное учреждение "Сольвычегодская средняя общеобразовательная школа"
Масштаб	1:1000



**Условные обозначения:**

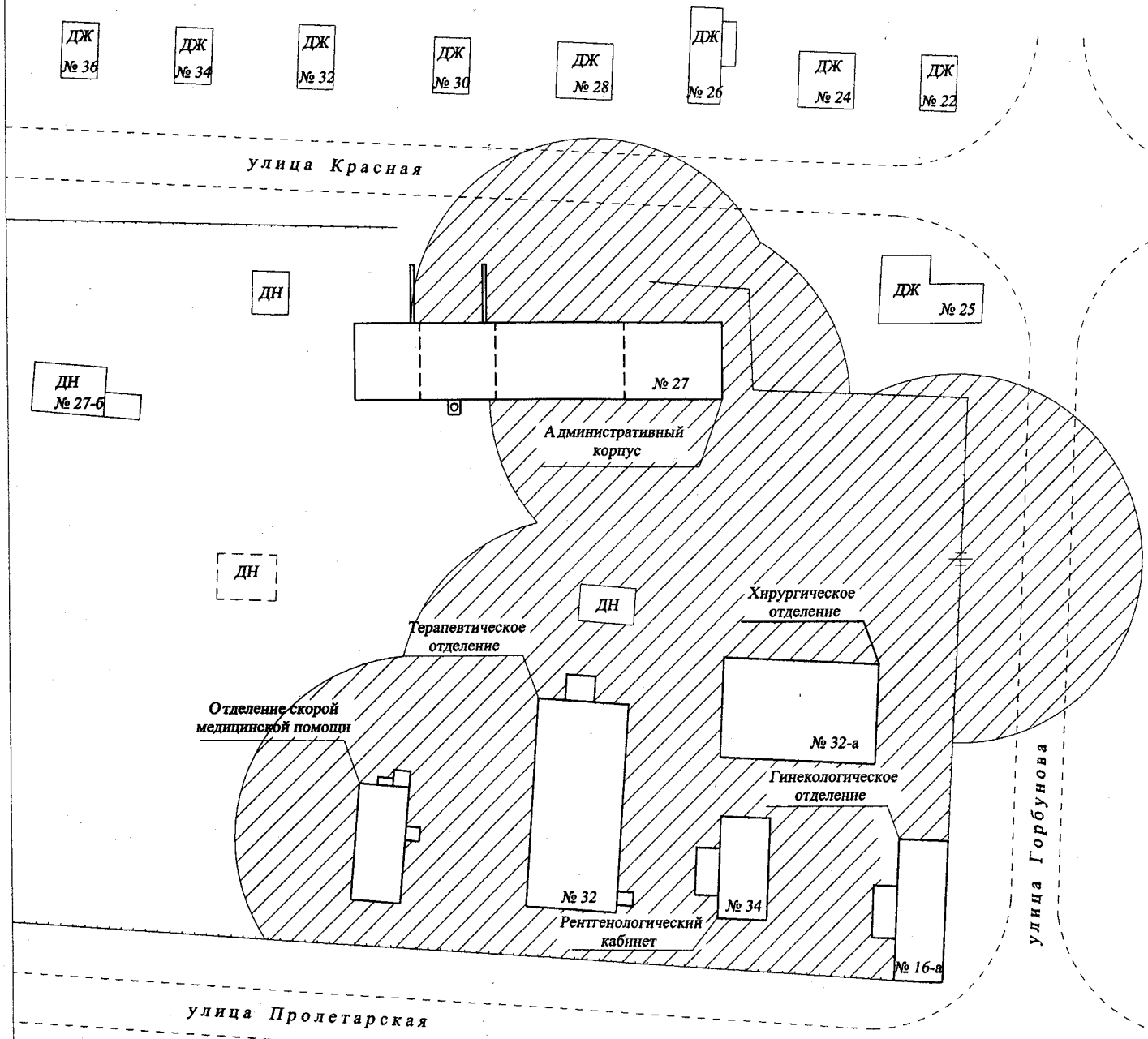
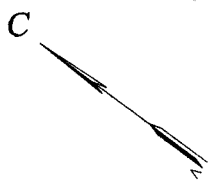
- ДН - деревянное нежилое
- ДЖ - деревянное жилое
- КН - кирпичное нежилое
- КЖ - кирпичное жилое

Наименование и номер схемы	Схема № 5 границ прилегающих территорий
Наименование и местоположение объекта	Здание поликлиники Архангельская область, Котласский район, МО "Сольвычегодское", г. Сольвычегодск, ул. Ленина, д. 29-а
Правообладатель объекта	Государственное бюджетное учреждение здравоохранения Архангельской области "Коряжемская городская больница"
Масштаб	1:1000



Условные обозначения:  
 ДН - деревянное нежилое  
 ДЖ - деревянное жилое  
 КН - кирпичное нежилое  
 КЖ - кирпичное жилое

Наименование и номер схемы	Схема № 6 границ прилегающих территорий
Наименование и местоположение объекта	Здание детского сада Архангельская область, Котласский район, МО "Сольвычегодское", г. Сольвычегодск, ул. Федосеева, д. 12
Правообладатель объекта	Муниципальное дошкольное образовательное учреждение "Детский сад общеразвивающего вида № 29 "Солнышко"
Масштаб	1:1000

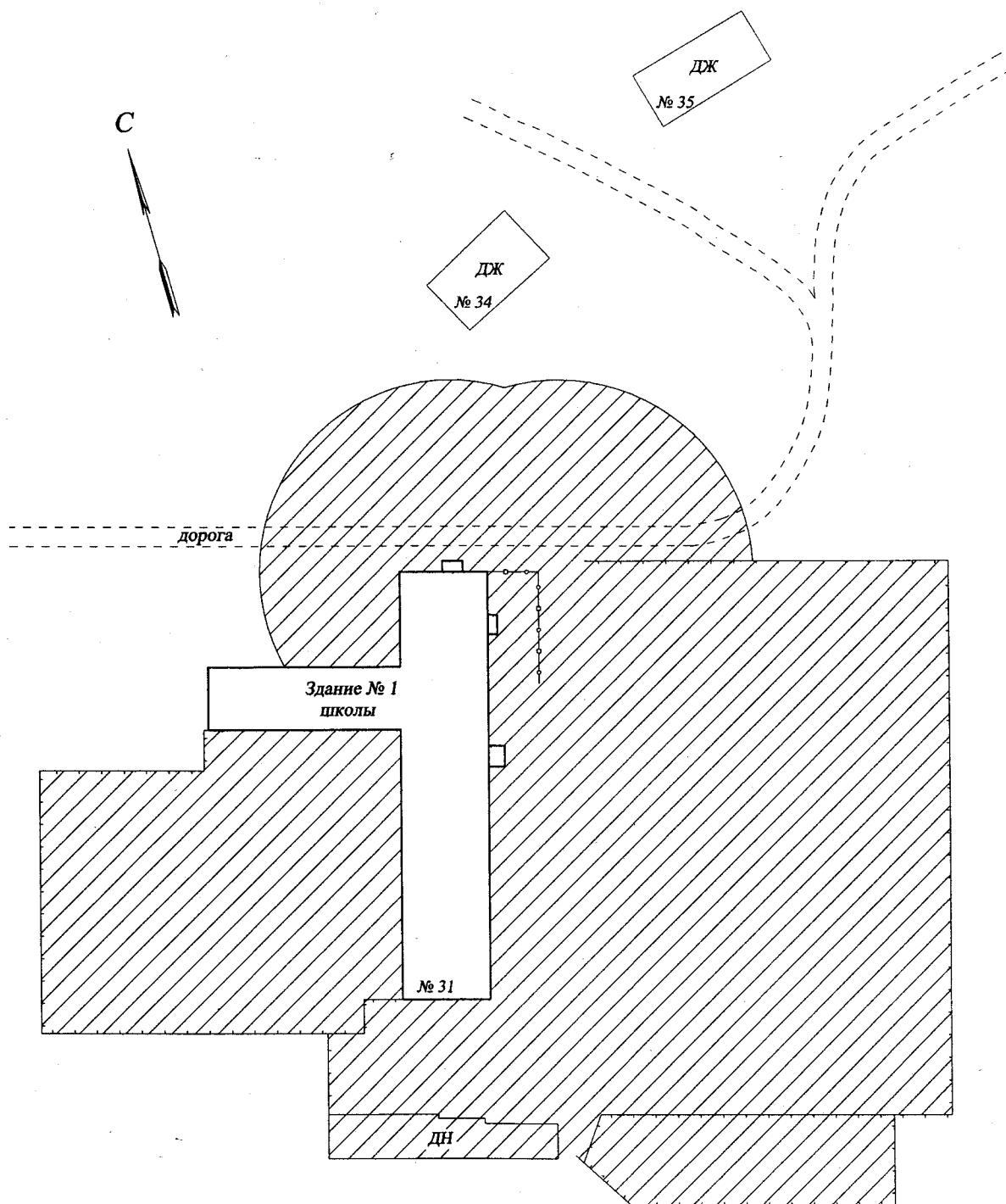


**Условные обозначения:**

- КН - кирпичное нежилое
- ДН - деревянное нежилое
- ДЖ - деревянное жилое

Наименование и номер схемы	Схема № 7 границ прилегающих территорий
Наименование и местоположение объекта	Больничный городок Архангельская область, Котласский район, МО "Сольвычегодское", г. Сольвычегодск, ул. Красная, д. 27
Правообладатель объекта	Государственное бюджетное учреждение здравоохранения Архангельской области "Коряжемская городская больница"
Масштаб	1:1000

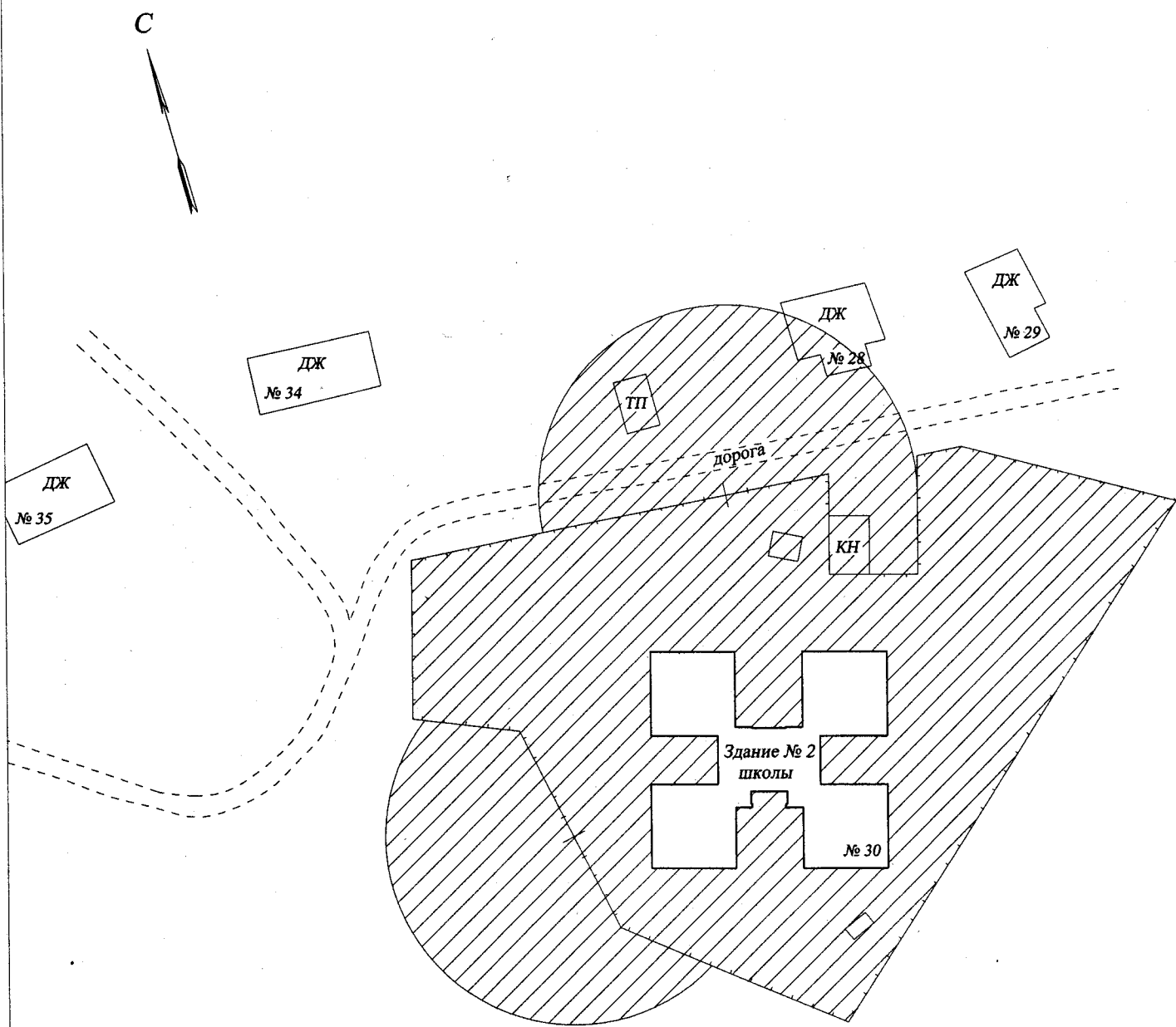




Условные обозначения:

ДН - деревянное нежилое  
 ДЖ - деревянное жилое

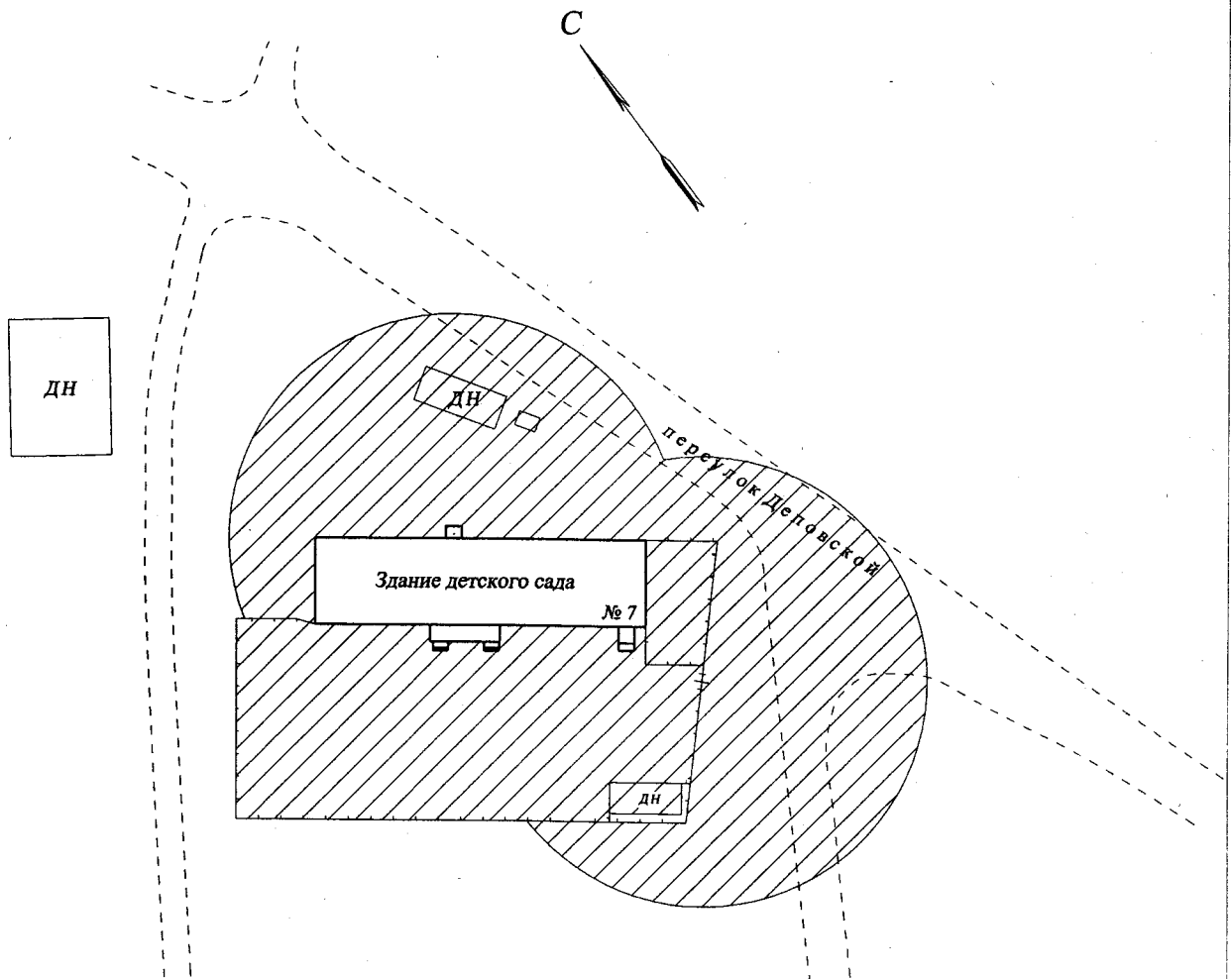
Наименование и номер схемы	Схема № 8 границ прилегающих территорий
Наименование и местоположение объекта	Здание № 1 школы Архангельская область, Котласский район, МО "Сольвычегодское", дер. Григорово, № 31
Правообладатель объекта	Муниципальное общеобразовательное учреждение "Песчанская средняя общеобразовательная школа"
Масштаб	1:1000



**Условные обозначения:**

КН - кирпичное нежилое  
 ДЖ - деревянное жилое  
 ТП - трансформаторная подстанция

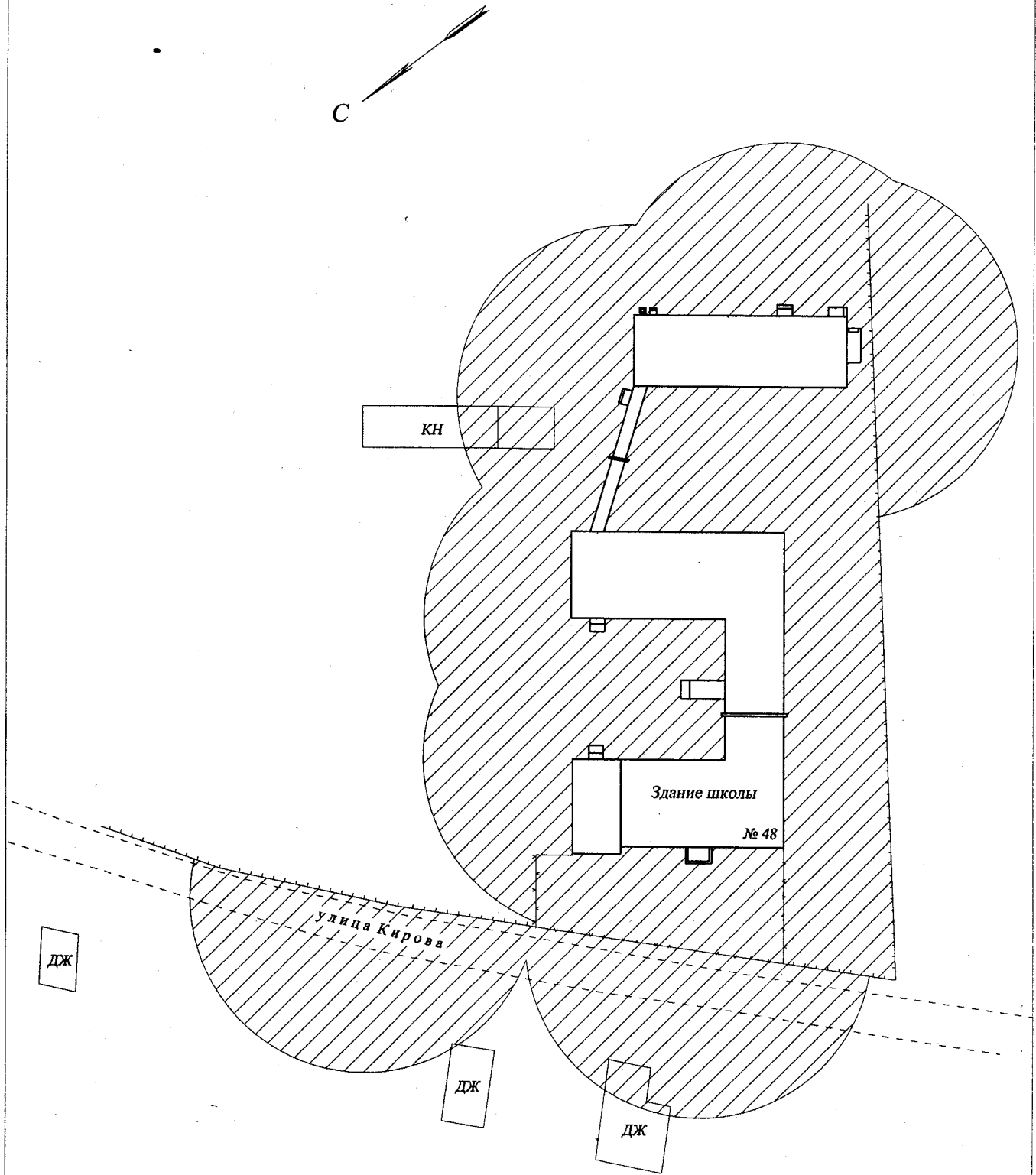
Наименование и номер схемы	Схема № 9 границ прилегающих территорий
Наименование и местоположение объекта	Здание № 2 школы Архангельская область, Котласский район, МО "Сольвычегодское", дер. Григорово, № 30
Правообладатель объекта	Муниципальное общеобразовательное учреждение "Песчанская средняя общеобразовательная школа"
Масштаб	1:1000



Условные обозначения:

ДН - деревянное нежилое

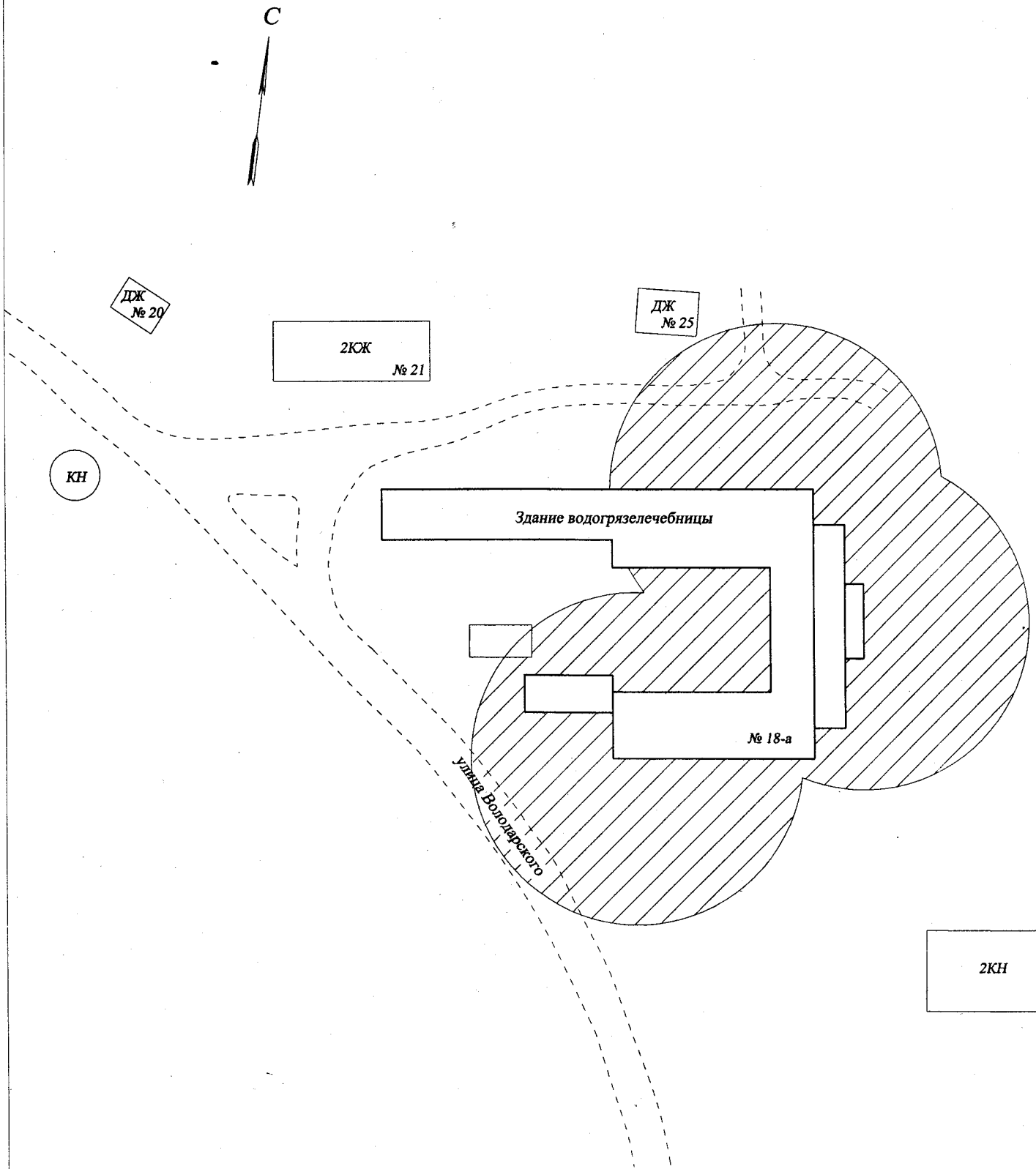
Наименование и номер схемы	Схема № 10 границ прилегающих территорий
Наименование и местоположение объекта	Здание детского сада Архангельская область, Котласский район, МО "Сольвычегодское", пос. Харитоново, пер. Дёповской, д. 7
Правообладатель объекта	Муниципальное общеобразовательное учреждение "Харитоновская средняя общеобразовательная школа"
Масштаб	1:1000



Условные обозначения:

КН - кирпичное нежилое  
 ДЖ - деревянное жилое

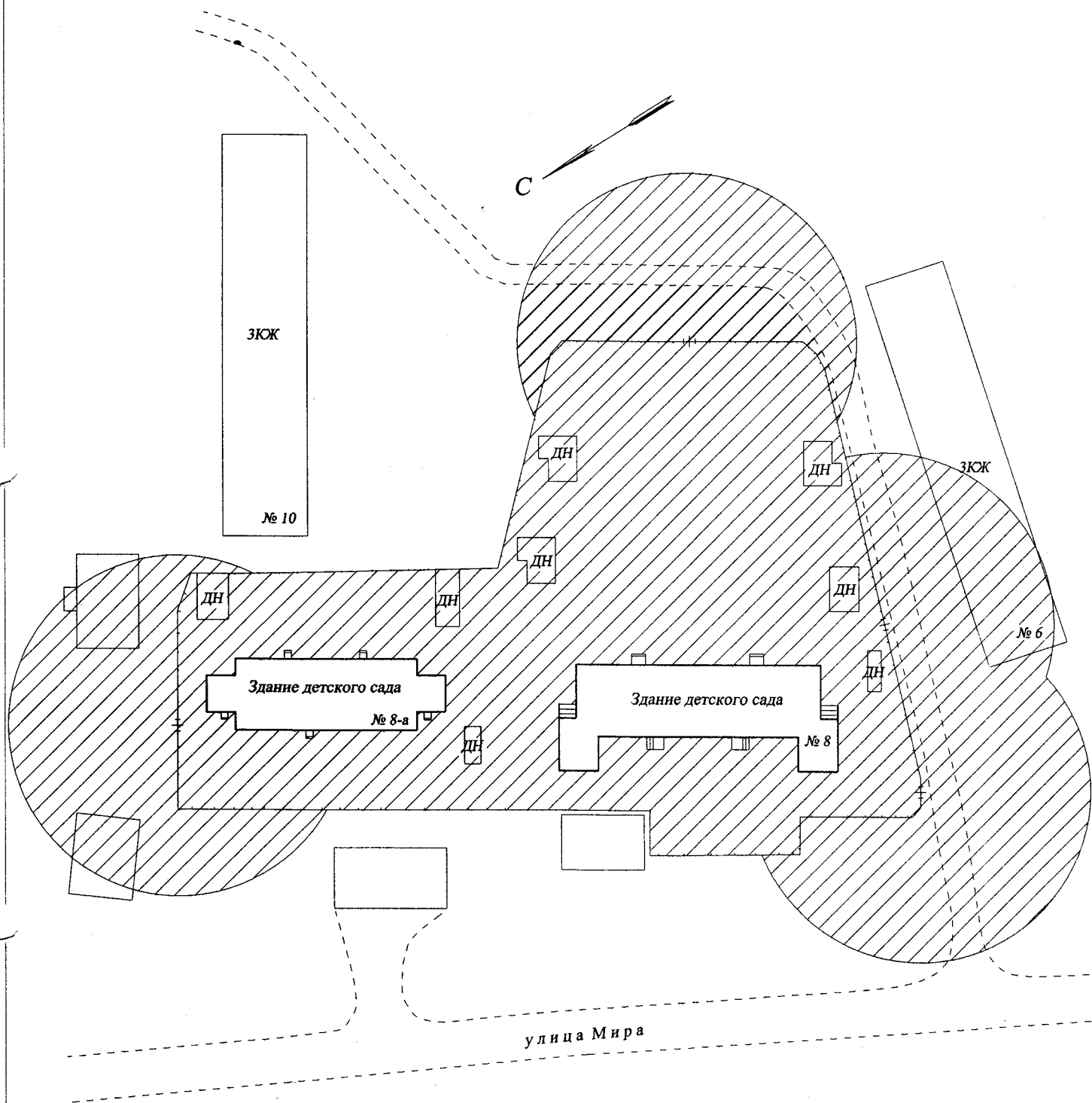
Наименование и номер схемы	Схема № 11 границ прилегающих территорий
Наименование и местоположение объекта	Здание школы Архангельская область, Котласский район, МО "Сольвычегодское", пос. Харитоново, ул. Кирова, д. 48
Правообладатель объекта	Муниципальное общеобразовательное учреждение "Харитоновская средняя общеобразовательная школа"
Масштаб	1:1000



**Условные обозначения:**

ДЖ - деревянное жилое  
 КЖ - кирпичное жилое  
 КН - кирпичное нежилое

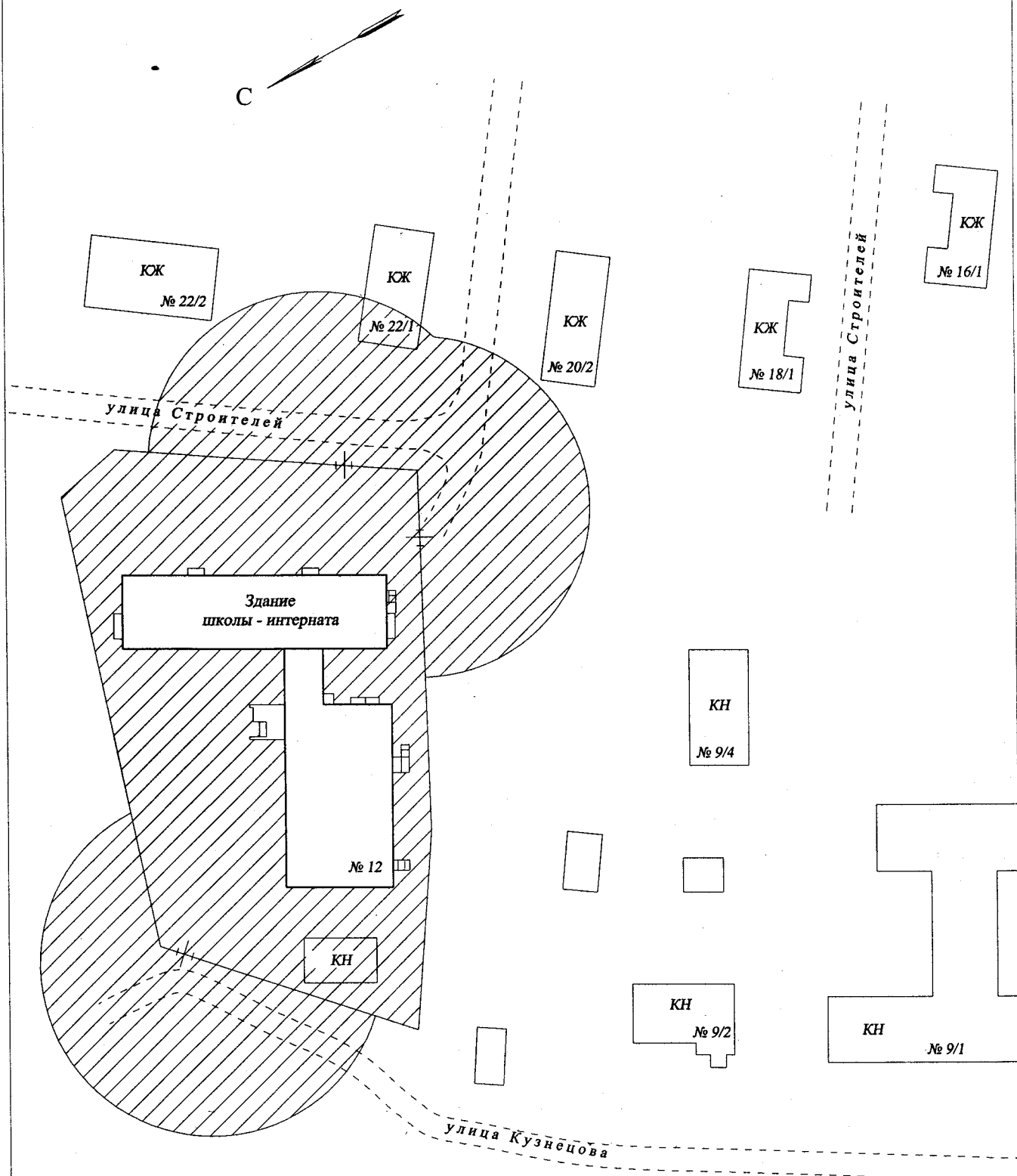
Наименование и номер схемы	Схема № 12 границ прилегающих территорий
Наименование и местоположение объекта	Здание водогрязелечебницы Архангельская область, Котласский район, МО "Сольвычегодское", г. Сольвычегодск, ул. Володарского, д. 18-а
Правообладатель объекта	Государственное автономное учреждение здравоохранения Архангельской области "Санаторий "Сольвычегодск"
Масштаб	1:1000



**Условные обозначения:**

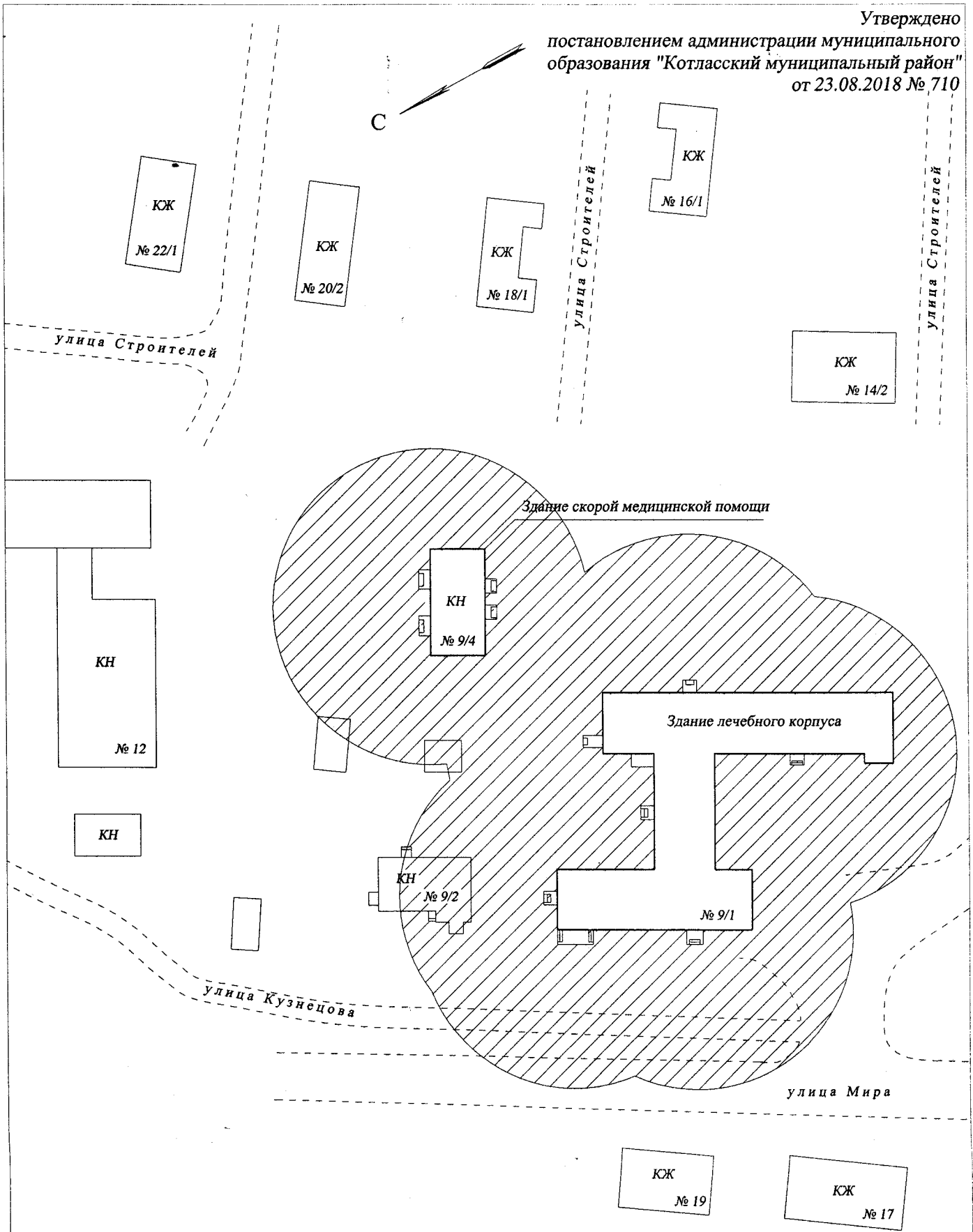
КН - кирпичное нежилое  
 ДН - деревянное нежилое  
 КЖ - кирпичное жилое  
 ДЖ - деревянное жилое

<b>Наименование и номер схемы</b>	<b>Схема № 13 границ прилегающих территорий</b>
<b>Наименование и местоположение объекта</b>	Здание детского сада Архангельская область, Котласский район, МО "Приводинское", р.п. Приводино, ул. Мира, д. №№ 8 - 8-а
<b>Правообладатель объекта</b>	Муниципальное дошкольное образовательное учреждение "Центр развития ребенка - детский сад № 12 "Березка"
<b>Масштаб</b>	1:1000



Условные обозначения:  
 КЖ - кирпичное жилое  
 КН - кирпичное нежилое

Наименование и номер схемы	Схема № 14 границ прилегающих территорий
Наименование и местоположение объекта	Здание школы - интерната Архангельская область, Котласский район, МО "Приводинское", р.п. Приводино, ул. Кузнецова, д. 12
Правообладатель объекта	Государственное бюджетное образовательное учреждение Архангельской области для обучающихся, воспитанников с ограниченными возможностями здоровья "Приводинская специальная (коррекционная) общеобразовательная школа-интернат"
Масштаб	1:1000

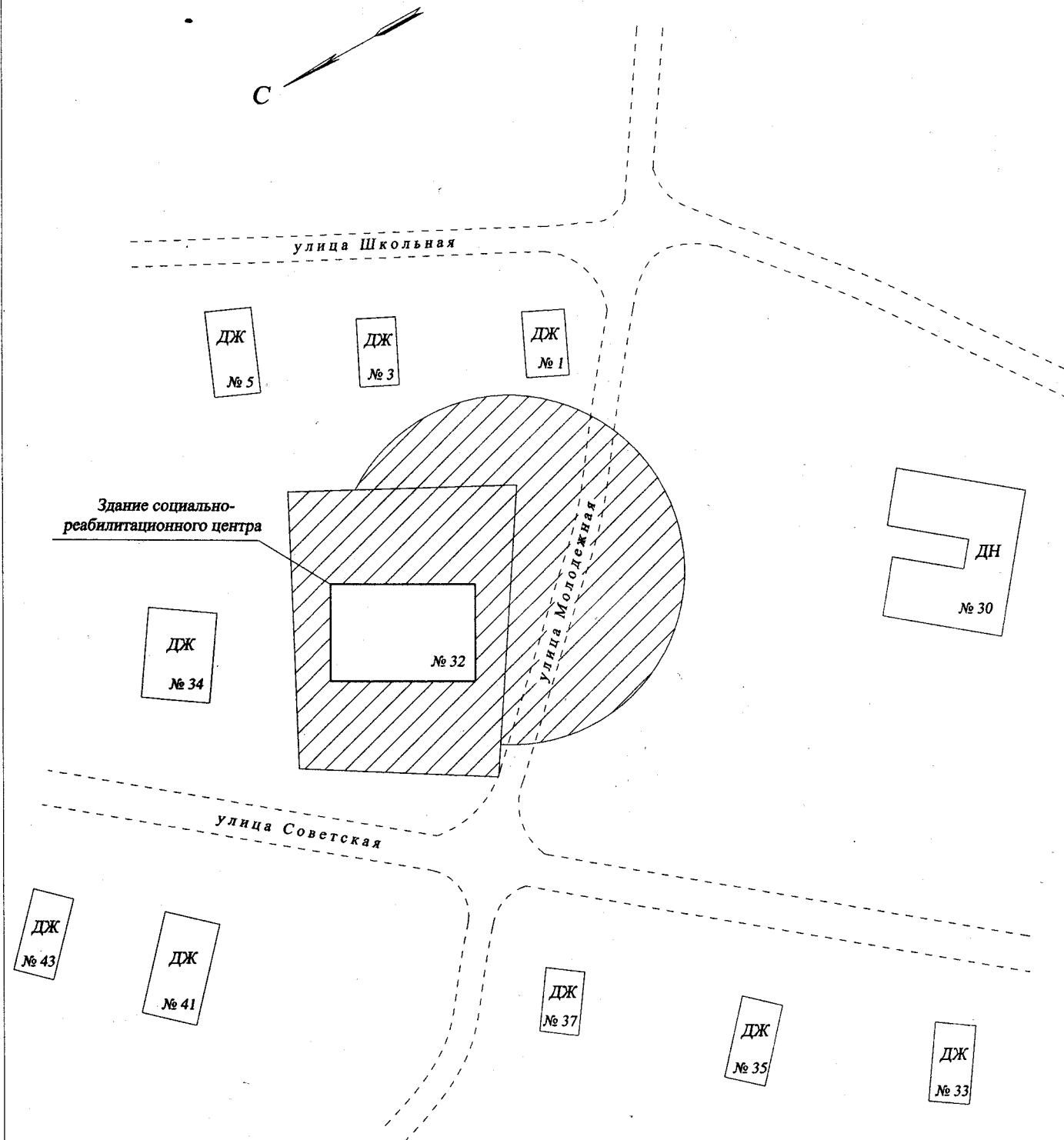


Условные обозначения:

КЖ - кирпичное жилое  
 КН - кирпичное нежилое

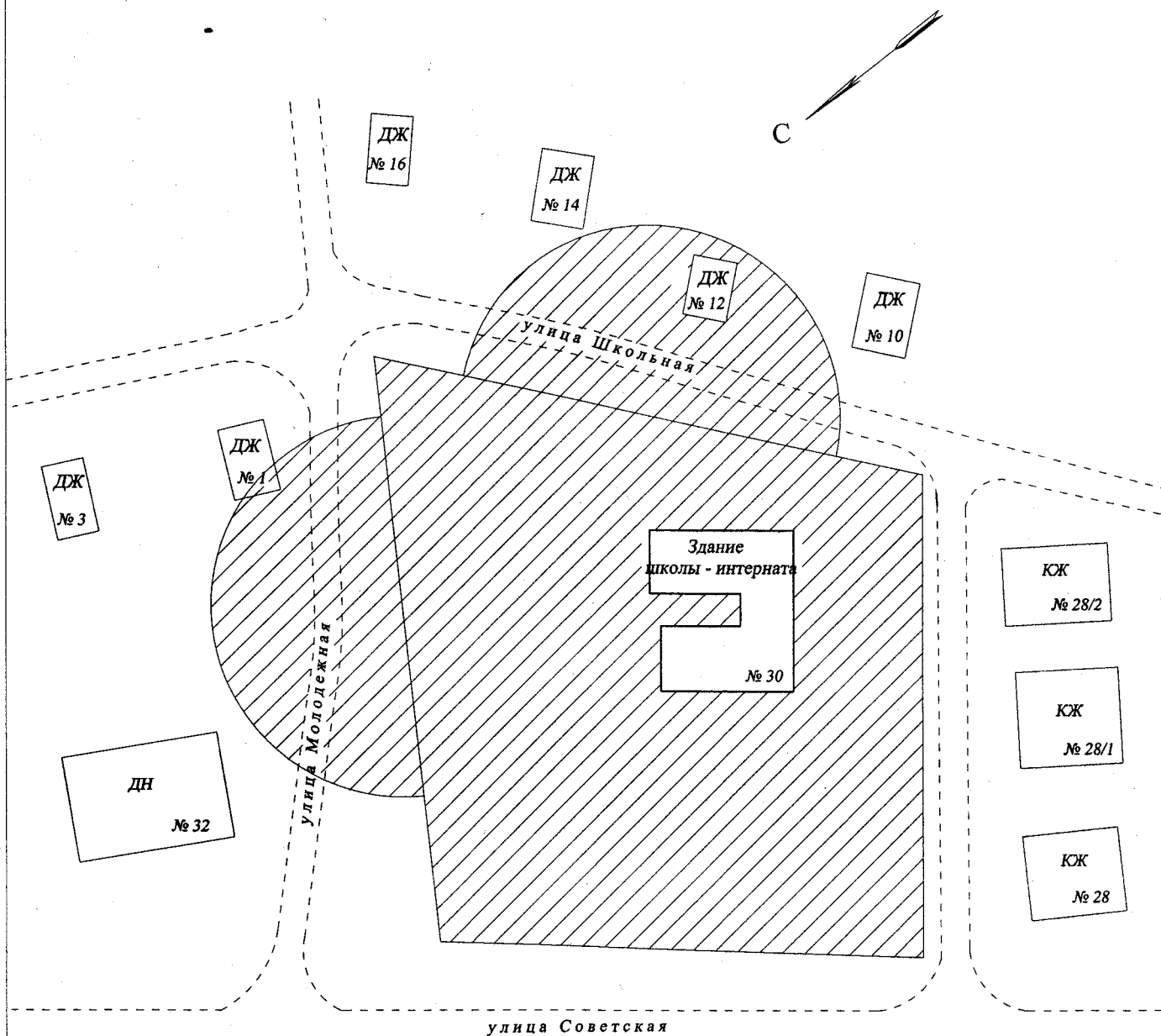
Наименование и номер схемы	Схема № 15 границ прилегающих территорий
Наименование и местоположение объекта	Больничный городок Архангельская область, Котласский район, МО "Приводинское", р.п. Приводино, ул. Кузнецова, д. 9
Правообладатель объекта	Государственное бюджетное учреждение здравоохранения Архангельской области "Котласская центральная городская больница имени святителя Луки (В.Ф. Войно-Ясенецкого)"
Масштаб	1:1000





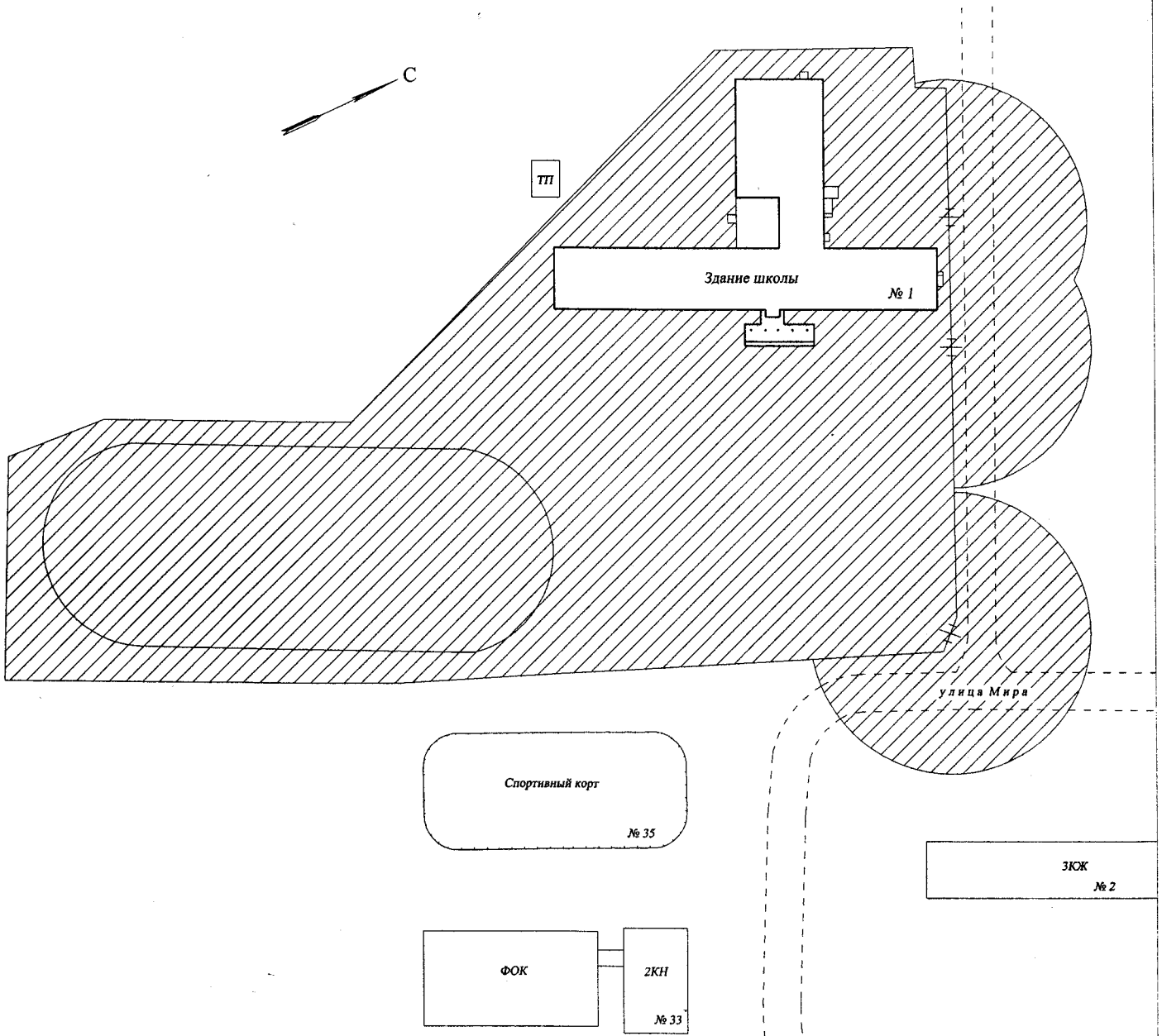
Условные обозначения:  
 ДЖ - деревянное жилое  
 ДН - деревянное нежилое

Наименование и номер схемы	Схема № 16 границ прилегающих территорий
Наименование и местоположение объекта	Здание социально-реабилитационного центра Архангельская область, Котласский район, МО "Приводинское", р.п. Приводино, ул. Советская, д. 32
Правообладатель объекта	Государственное бюджетное специализированное учреждение Архангельской области "Приводинский социально-реабилитационный центр для несовершеннолетних "Улитка"
Масштаб	1:1000



Условные обозначения:  
 ДЖ - деревянное жилое  
 ДН - деревянное нежилое

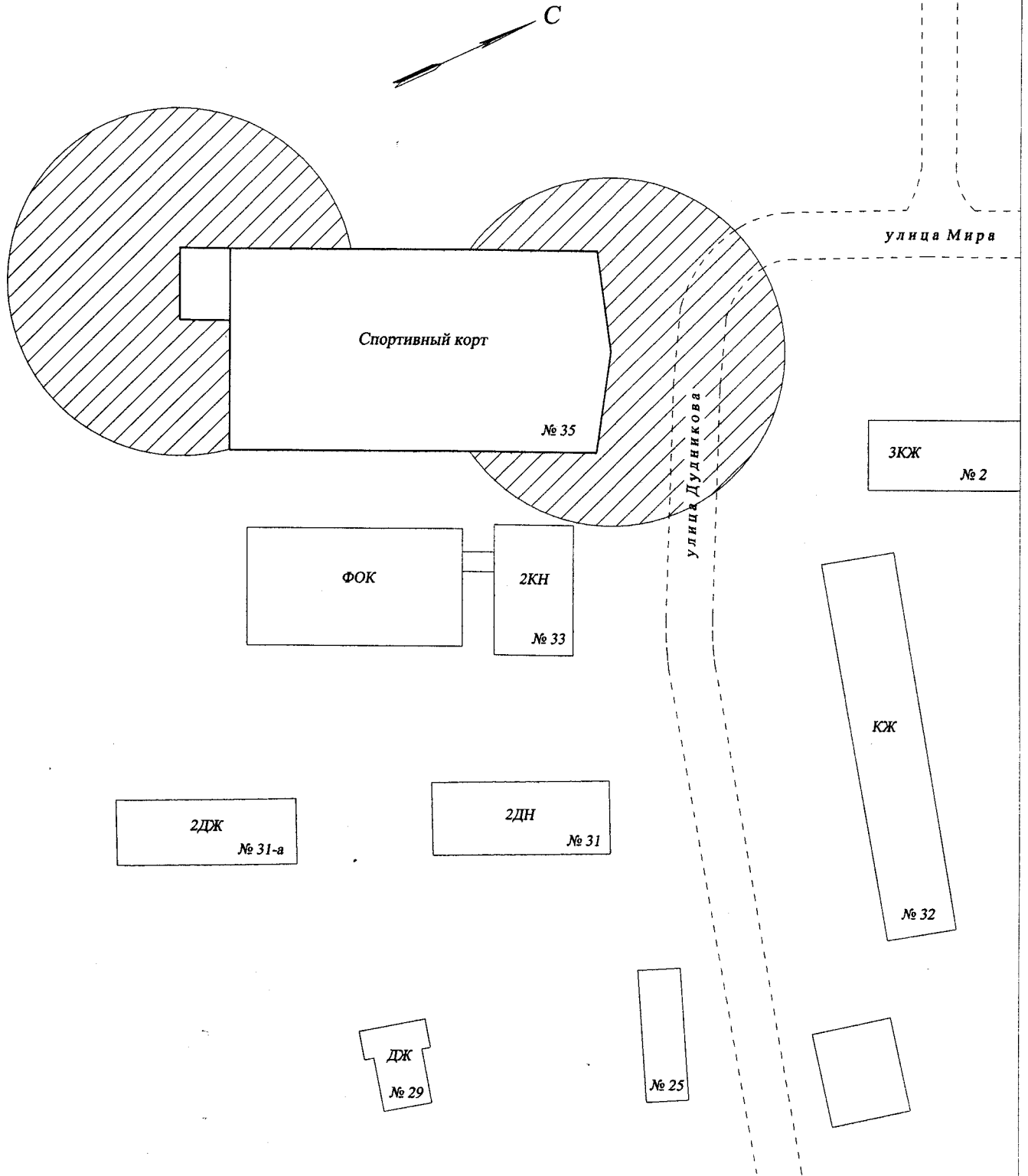
Наименование и номер схемы	Схема № 17 границ прилегающих территорий
Наименование и местоположение объекта	Здание школы - интерната Архангельская область, Котласский район, МО "Приводинское", р.п. Приводино, ул. Советская, д. 30
Правообладатель объекта	Государственное бюджетное образовательное учреждение Архангельской области для обучающихся, воспитанников с ограниченными возможностями здоровья "Приводинская специальная (коррекционная) общеобразовательная школа-интернат"
Масштаб	1:1000



Условные обозначения:

КН - кирпичное нежилое  
 КЖ - кирпичное жилое

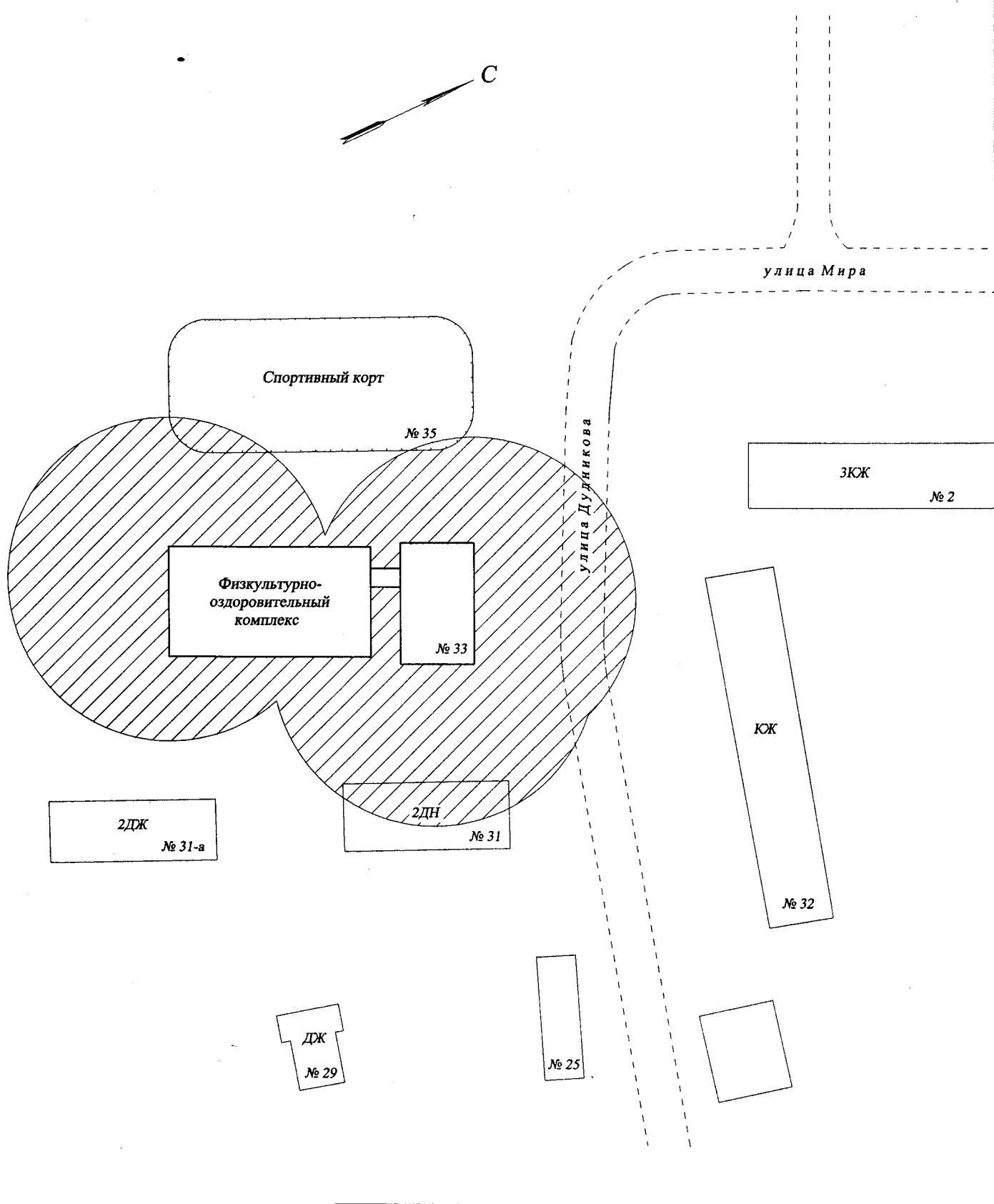
Наименование и номер схемы	Схема № 18 границ прилегающих территорий
Наименование и местоположение объекта	Здание школы Архангельская область, Котласский район, МО "Приводинское", р.п. Приводино, ул. Мира, д. 1
Правообладатель объекта	Муниципальное общеобразовательное учреждение "Приводинская средняя общеобразовательная школа"
Масштаб	1:1500



Условные обозначения:

КН - кирпичное нежилое  
 КЖ - кирпичное жилое  
 ДЖ - деревянное жилое  
 ДН - деревянное нежилое

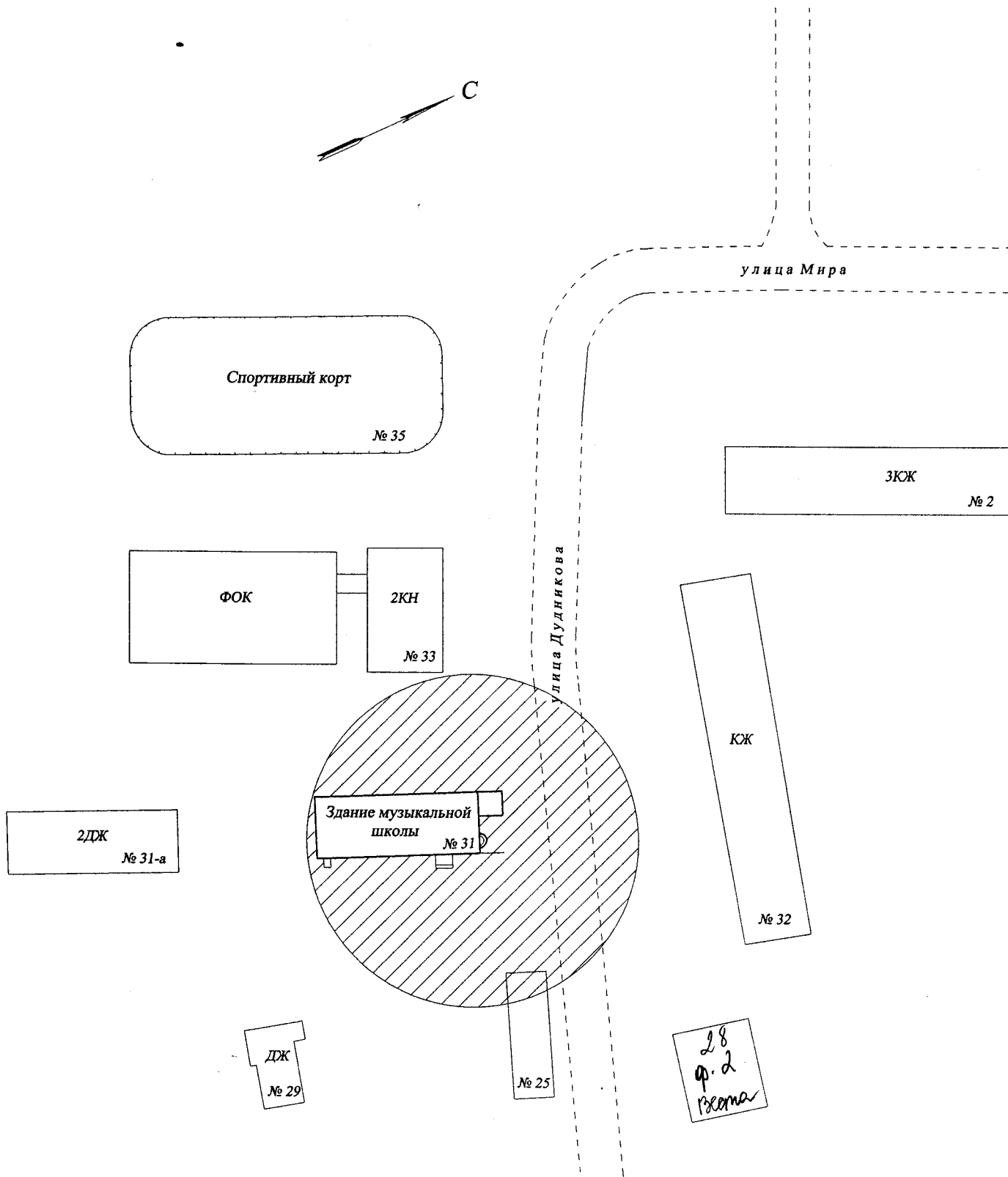
Наименование и номер схемы	Схема № 19 границ прилегающих территорий
Наименование и местоположение объекта	Спортивный корт Архангельская область, Котласский район, МО "Приводинское", р.п. Приводино, ул. Дудникова, д. 35
Правообладатель объекта	Администрация муниципального образования "Приводинское"
Масштаб	1:1000



**Условные обозначения:**

- КН - кирпичное нежилое
- КЖ - кирпичное жилое
- ДЖ - деревянное жилое
- ДН - деревянное нежилое

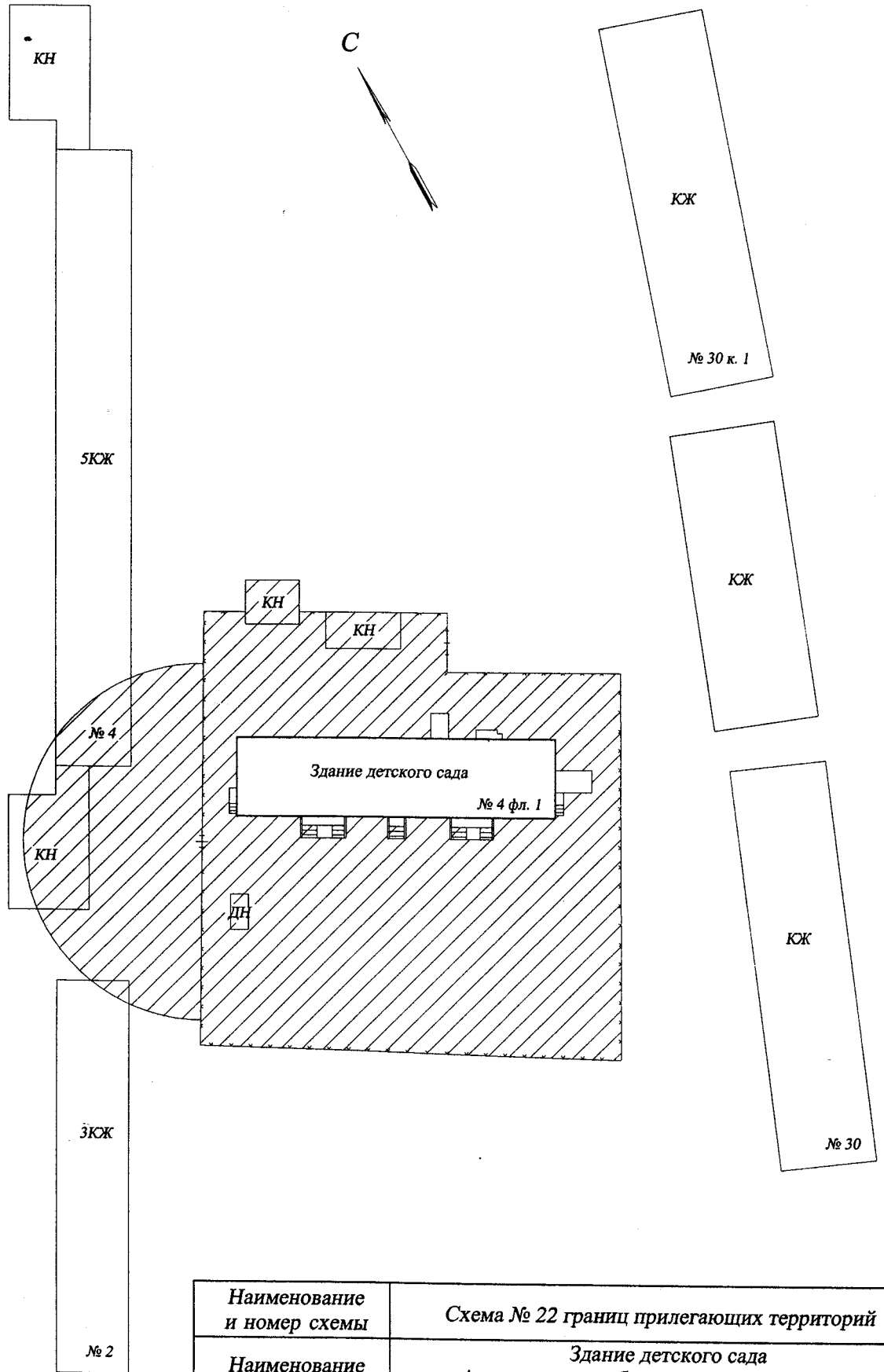
Наименование и номер схемы	Схема № 20 границ прилегающих территорий
Наименование и местоположение объекта	Физкультурно-оздоровительный комплекс Архангельская область, Котласский район, МО "Приводинское", р.п. Приводино, ул. Дудникова, д. 33
Правообладатель объекта	Общество с ограниченной ответственностью "Газпром трансгаз Ухта"
Масштаб	1:1000



Условные обозначения:  
 КН - кирпичное нежилое  
 КЖ - кирпичное жилое  
 ДЖ - деревянное жилое  
 ДН - деревянное нежилое

Наименование и номер схемы	Схема № 21 границ прилегающих территорий
Наименование и местоположение объекта	Здание музыкальной школы Архангельская область, Котласский район, МО "Приводинское", р.п. Приводино, ул. Дудникова, д. 31
Правообладатель объекта	Муниципальное бюджетное образовательное учреждение дополнительного образования "Детская школа искусств № 32"
Масштаб	1:1000

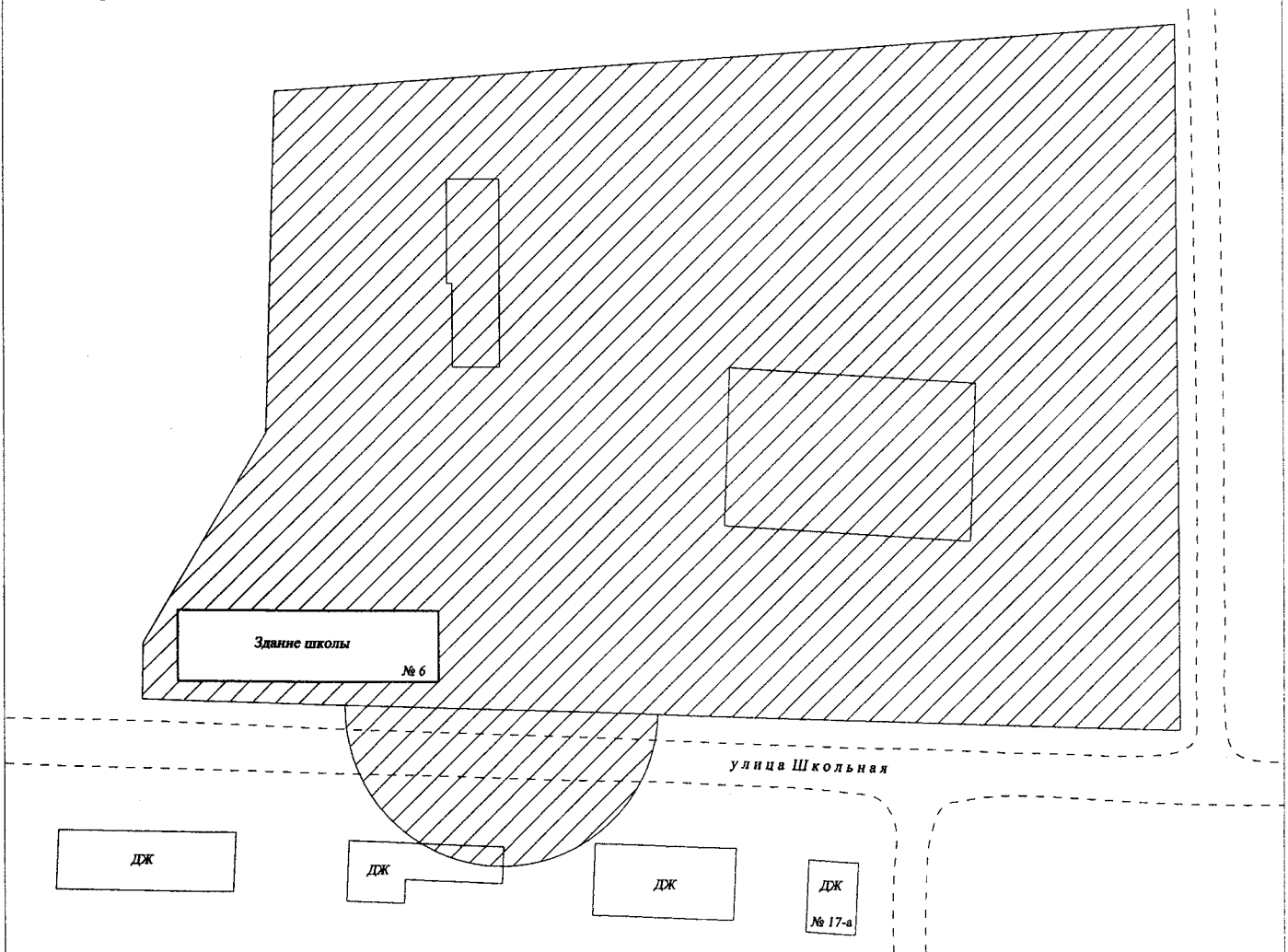
улица Мира



Условные обозначения:

КН - кирпичное нежилое  
 КЖ - кирпичное жилое  
 ДН - деревянное нежилое

Наименование и номер схемы	Схема № 22 границ прилегающих территорий
Наименование и местоположение объекта	Здание детского сада Архангельская область, Котласский район, МО "Приводинское", р.п. Приводино, ул. Мира, д. 4, фл. 1
Правообладатель объекта	Муниципальное дошкольное образовательное учреждение "Детский сад № 15 "Рябиноушка"
Масштаб	1:1000

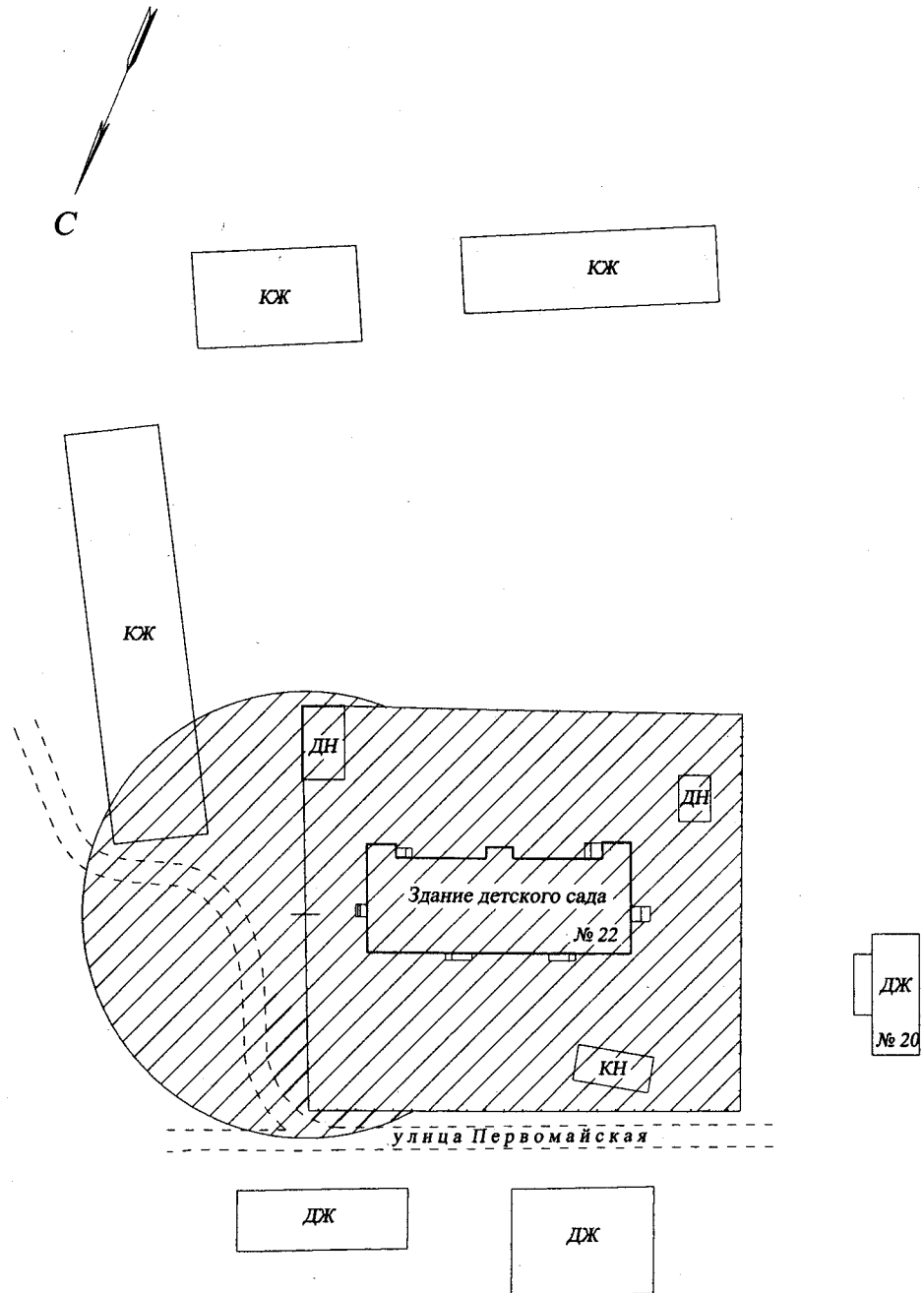


**Условные обозначения:**

ДН - деревянное нежилое  
 ДЖ - деревянное жилое  
 КН - кирпичное нежилое  
 КЖ - кирпичное жилое

Наименование и номер схемы	Схема № 23 границ прилегающих территорий
Наименование и местоположение объекта	Здание школы Архангельская область, Котласский район, МО "Приводинское", дер. Куимиха, ул. Школьная, д. 6
Правообладатель объекта	Муниципальное общеобразовательное учреждение "Удимская № 1 средняя общеобразовательная школа"
Масштаб	1:1000

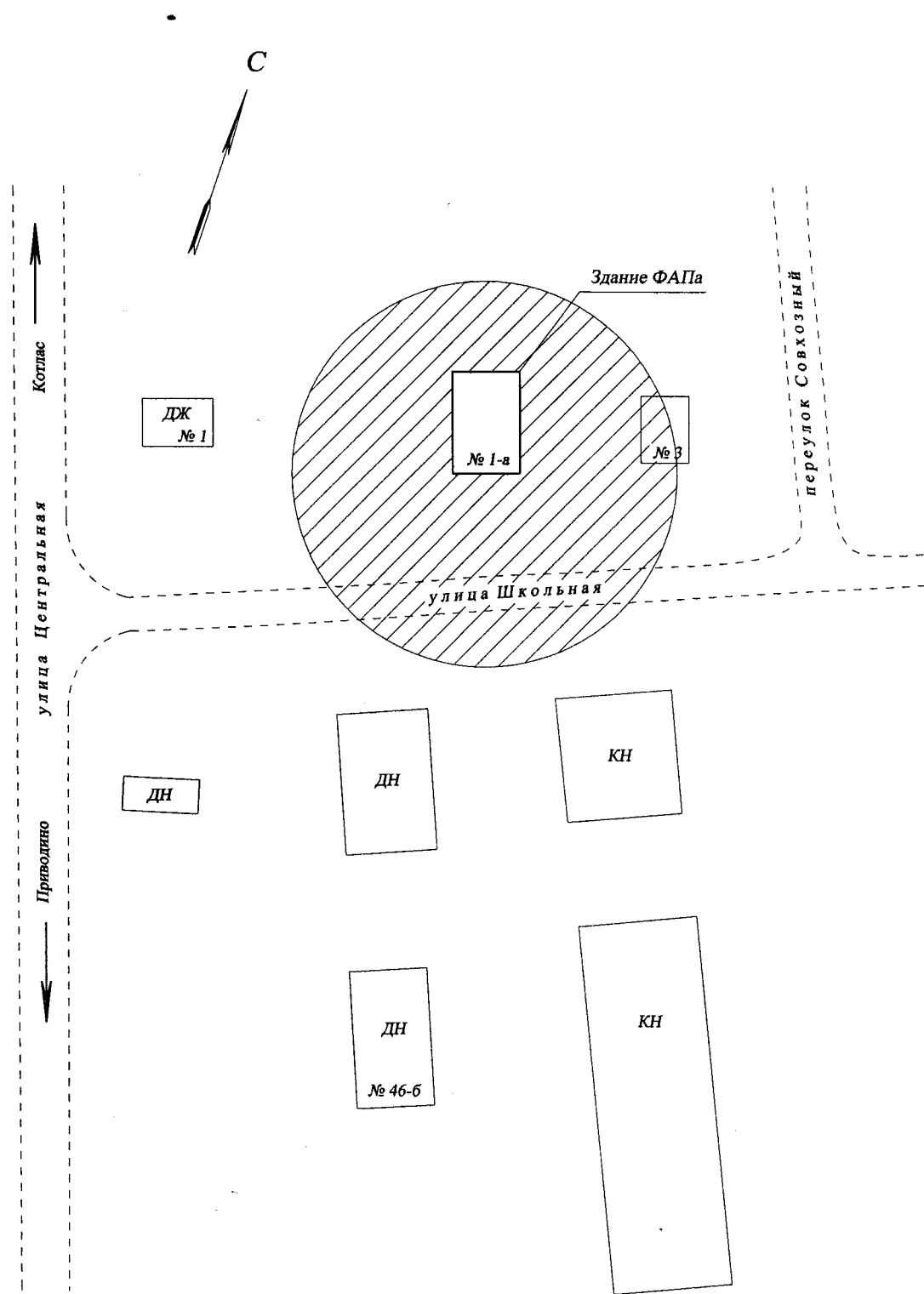




**Условные обозначения:**

ДН - деревянное нежилое  
 ДЖ - деревянное жилое  
 КН - кирпичное нежилое  
 КЖ - кирпичное жилое

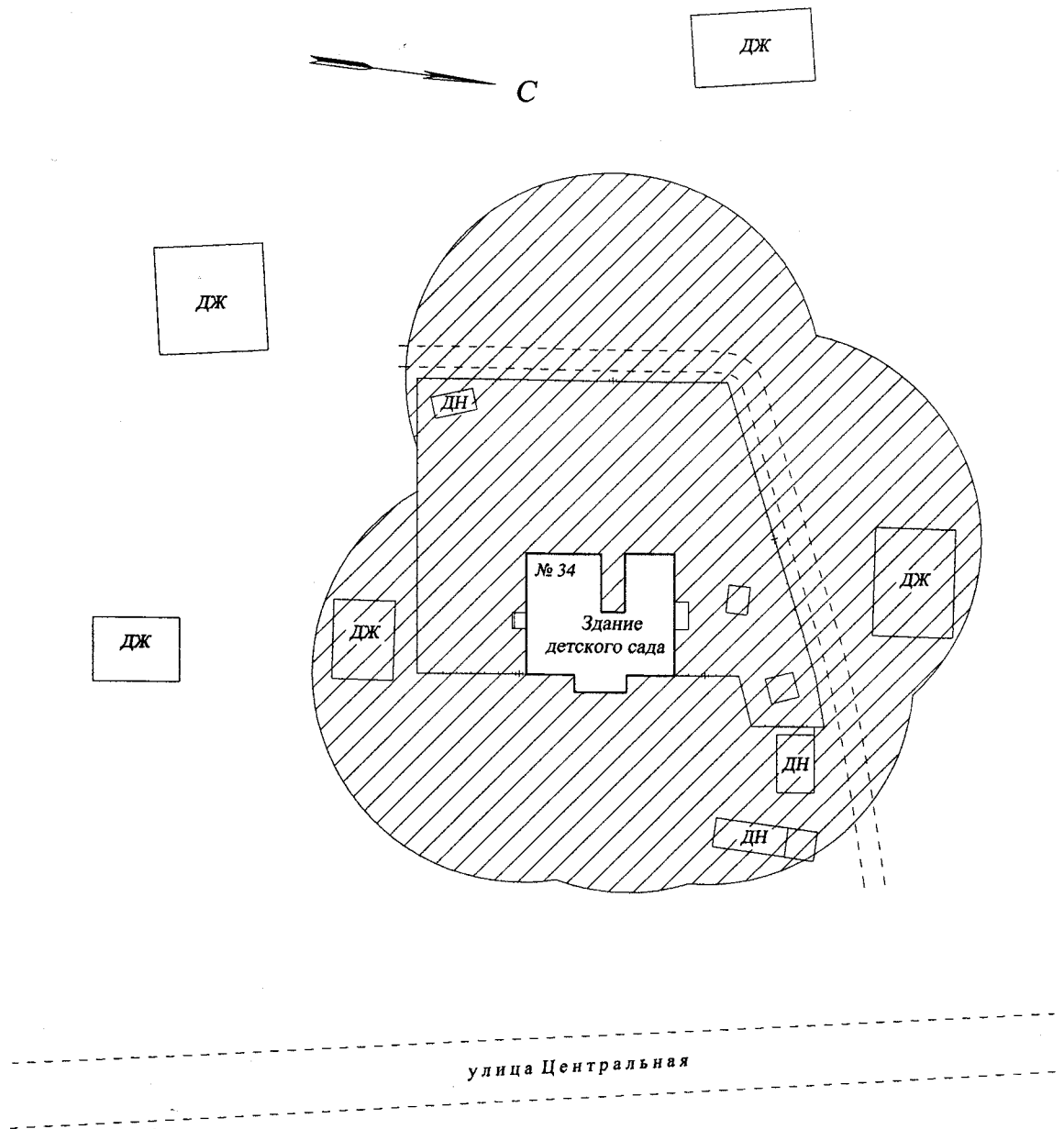
Наименование и номер схемы	Схема № 24 границ прилегающих территорий
Наименование и местоположение объекта	Здание детского сада Архангельская область, Котласский район, МО "Приводинское", дер. Куимиха, ул. Первомайская, д. 22
Правообладатель объекта	Муниципальное общеобразовательное учреждение "Удимская № 1 средняя общеобразовательная школа"
Масштаб	1:1000



Условные обозначения:

ДН - деревянное нежилое  
 ДЖ - деревянное жилое  
 КН - кирпичное нежилое

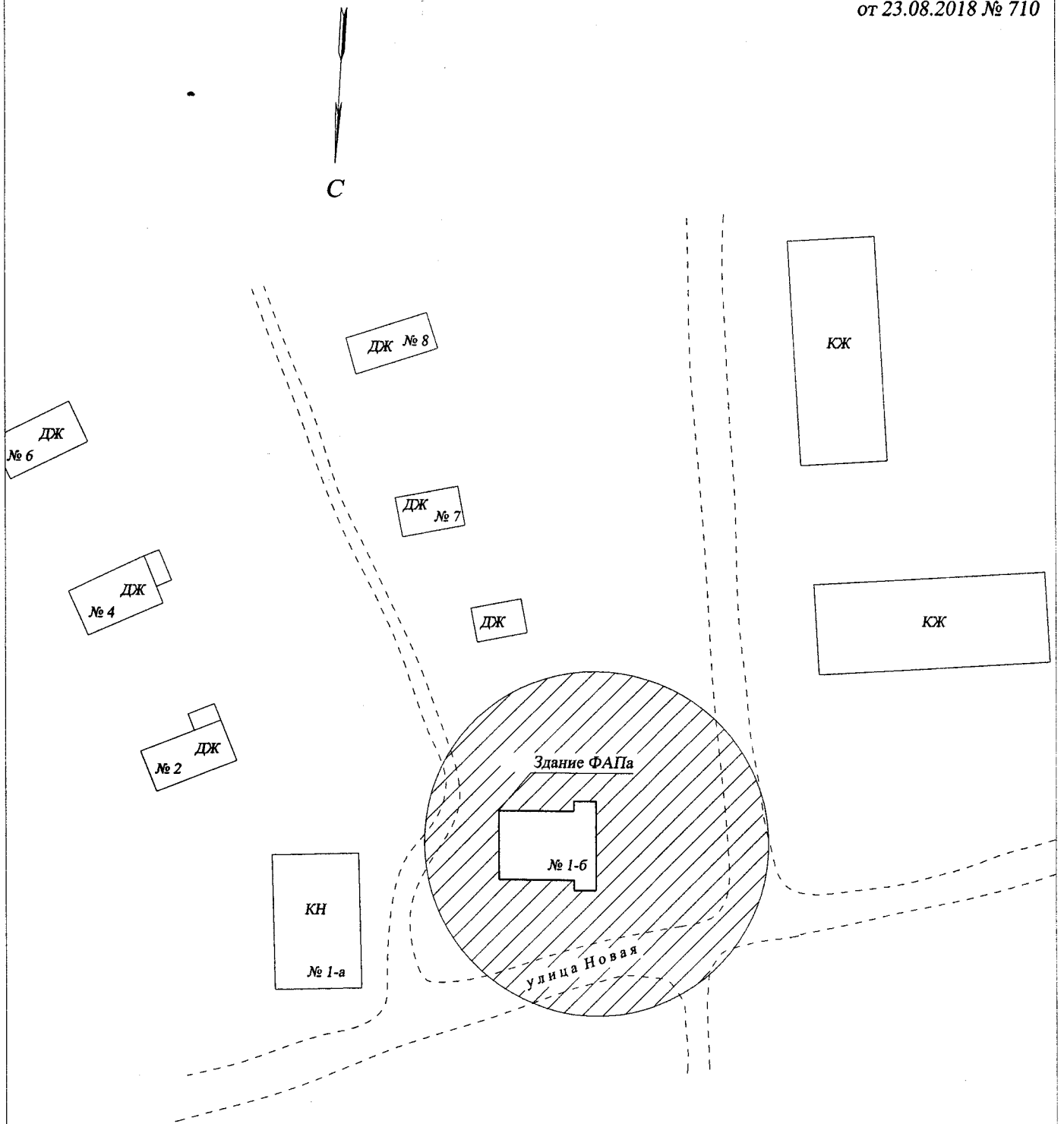
Наименование и номер схемы	Схема № 25 границ прилегающих территорий
Наименование и местоположение объекта	Здание фельдшерско-акушерского пункта Архангельская область, Котласский район, МО "Приводинское", дер. Куимиха, ул. Школьная, д. 1-а
Правообладатель объекта	Государственное бюджетное учреждение здравоохранения Архангельской области "Котласская центральная городская больница имени святителя Луки (В.Ф. Войно-Ясенецкого)"
Масштаб	1:1000



Условные обозначения:

ДН - деревянное нежилое  
 ДЖ - деревянное жилое

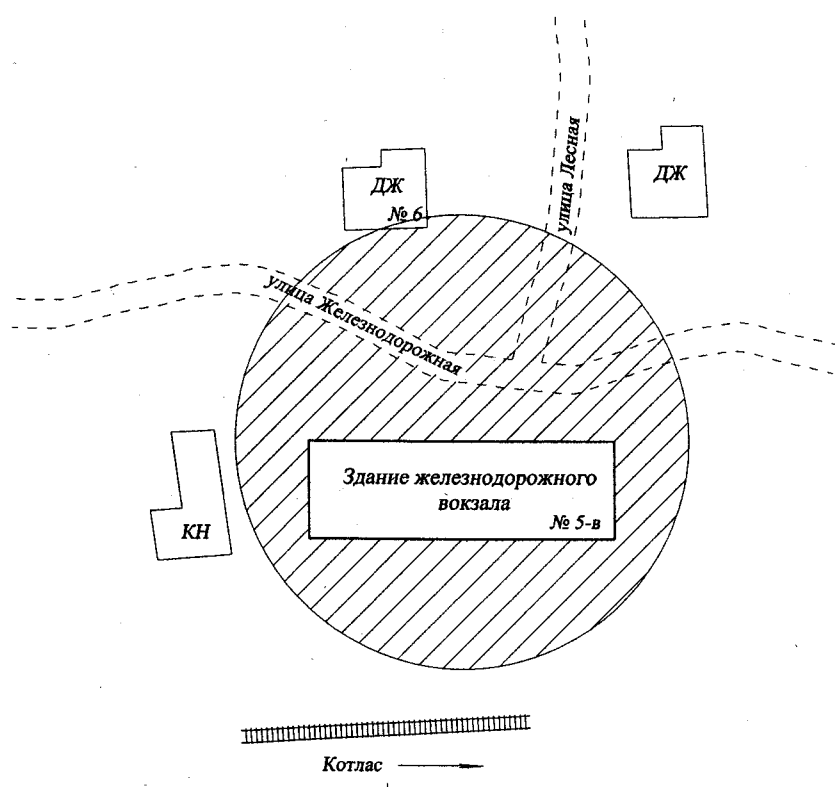
Наименование и номер схемы	Схема № 26 границ прилегающих территорий
Наименование и местоположение объекта	Здание детского сада Архангельская область, Котласский район, МО "Приводинское", дер. Курцево, ул. Центральная, д. 34
Правообладатель объекта	Муниципальное общеобразовательное учреждение "Удимская № 1 средняя общеобразовательная школа"
Масштаб	1:1000



Условные обозначения:

ДЖ - деревянное жилое  
 КН - кирпичное нежилое  
 ДЖ - деревянное жилое

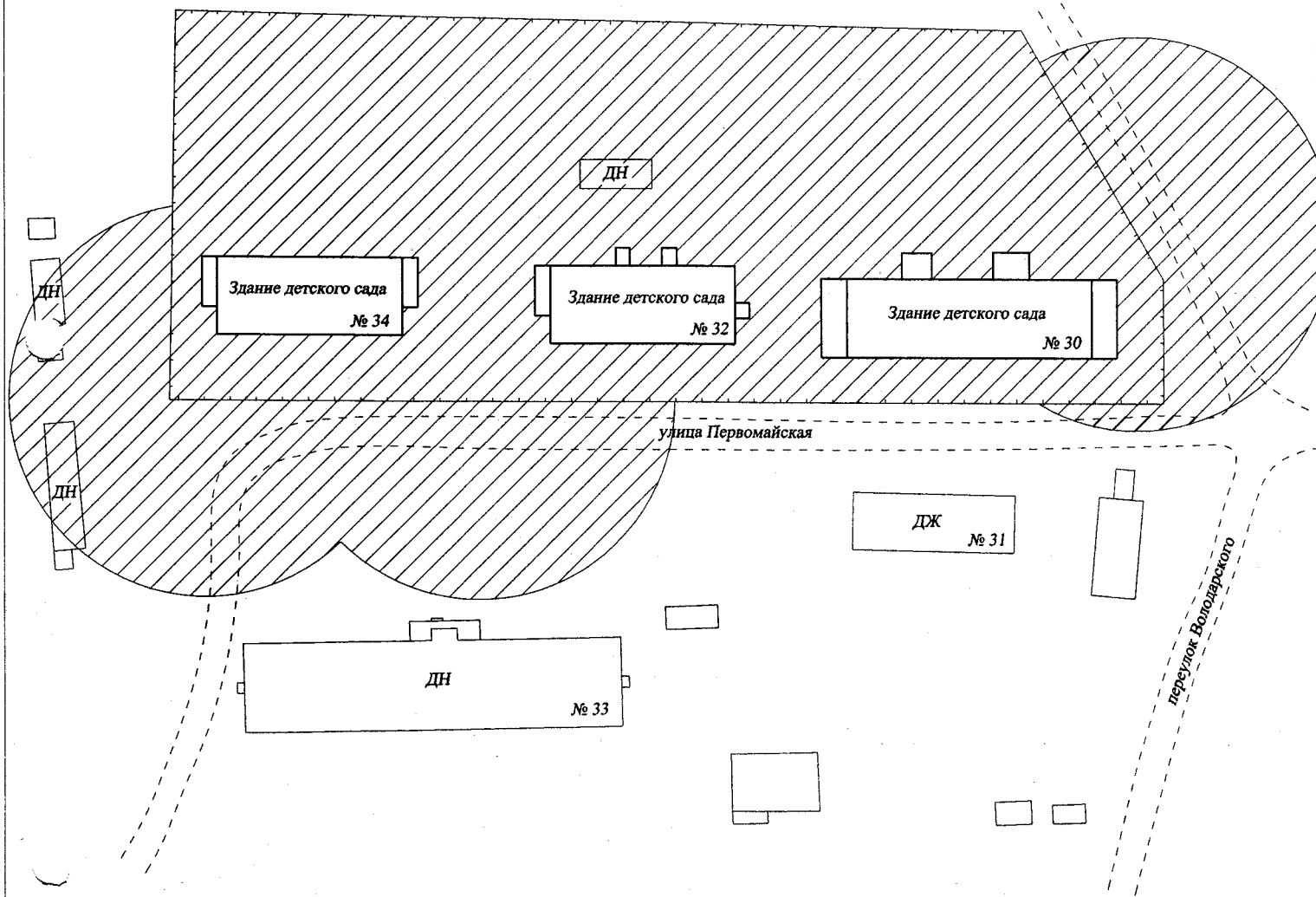
Наименование и номер схемы	Схема № 27 границ прилегающих территорий
Наименование и местоположение объекта	Здание фельдшерско-акушерского пункта Архангельская область, Котласский район, МО "Приводинское", дер. Курцево, ул. Новая, д. 1-б
Правообладатель объекта	Государственное бюджетное учреждение здравоохранения Архангельской области "Котласская центральная городская больница имени святителя Луки (В.Ф. Войно-Ясенецкого)"
Масштаб	1:1000



**Условные обозначения:**

ДЖ - деревянное жилое  
 КН - кирпичное нежилое

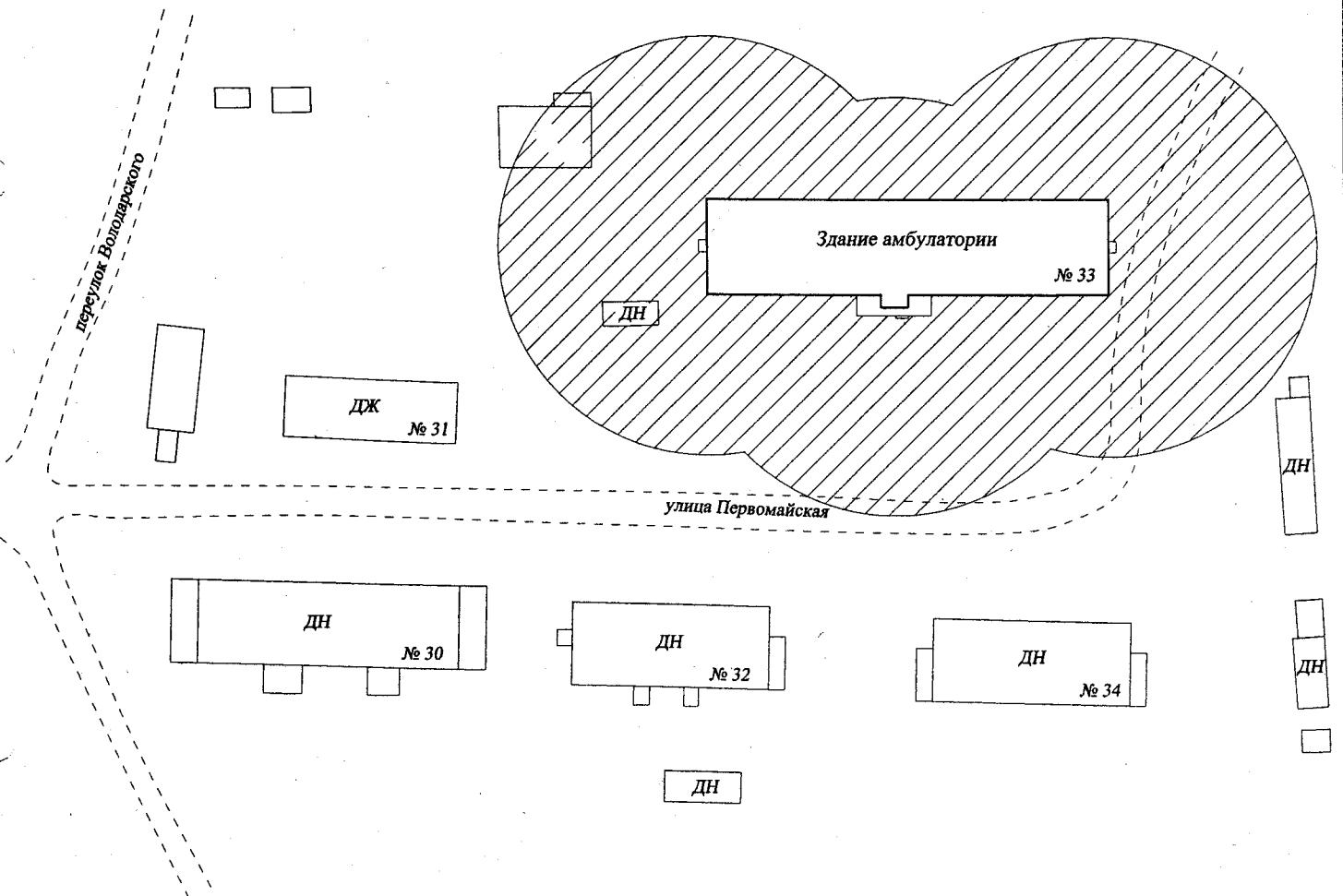

Наименование и номер схемы	Схема № 28 границ прилегающих территорий
Наименование и местоположение объекта	Здание железнодорожного вокзала Архангельская область, Котласский район, МО "Приводинское", дер. Ядриха, ул. Железнодорожная, д. 5-в
Правообладатель объекта	Открытое акционерное общество "Российские железные дороги"
Масштаб	1:1000



**Условные обозначения:**

ДН - деревянное нежилое  
 ДЖ - деревянное жилое

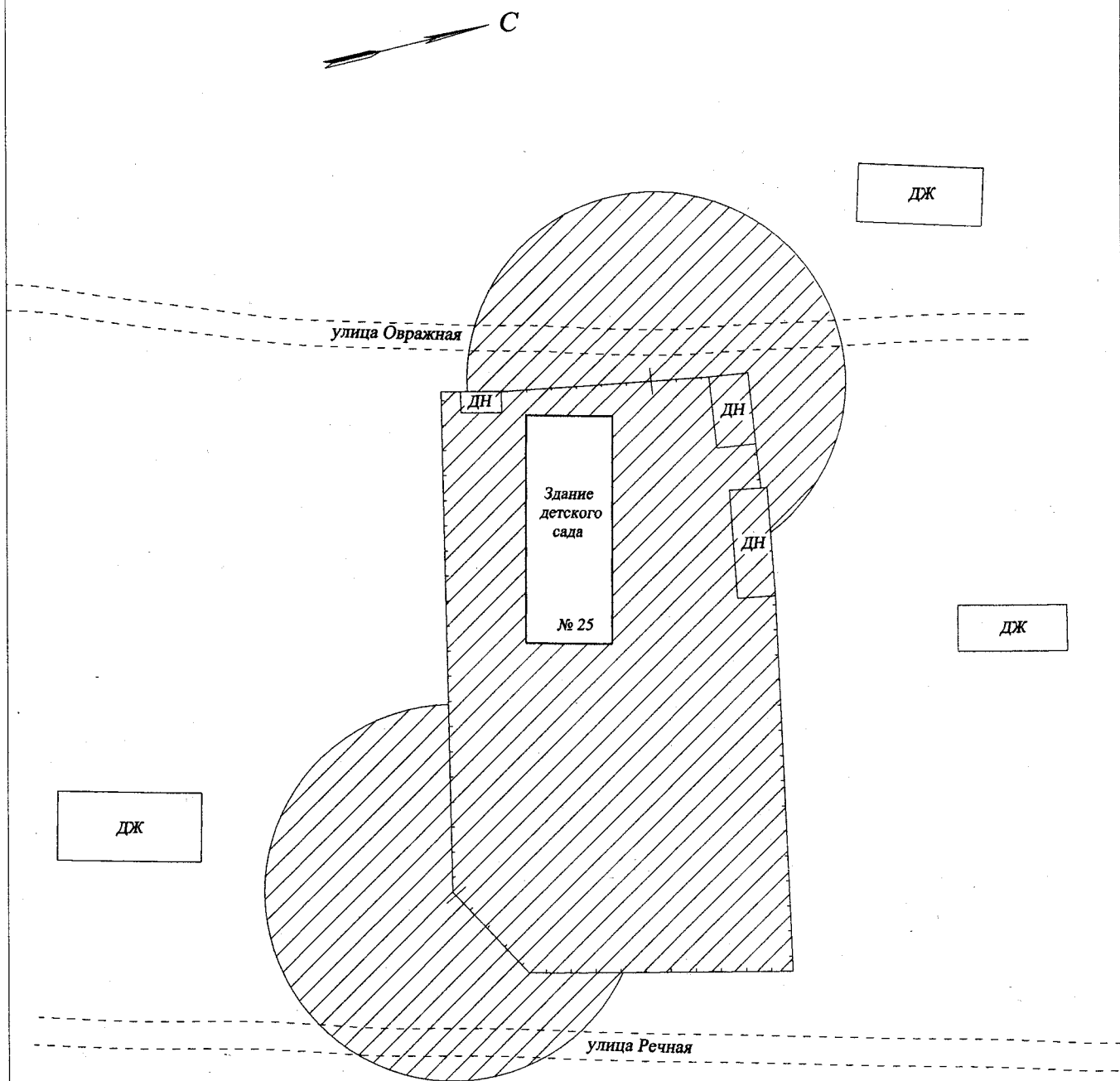
Наименование и номер схемы	Схема № 29 границ прилегающих территорий
Наименование и местоположение объекта	Здание детского сада Архангельская область, Котласский район, МО "Приводинское", пос. Удимский, ул. Первомайская, д. 30, д. 32, д. 34
Правообладатель объекта	Муниципальное общеобразовательное учреждение "Удимская № 2 средняя общеобразовательная школа"
Масштаб	1:1000



**Условные обозначения:**

ДН - деревянное нежилое  
 ДЖ - деревянное жилое

Наименование и номер схемы	Схема № 30 границ прилегающих территорий
Наименование и местоположение объекта	Здание амбулатории Архангельская область, Котласский район, МО "Приводинское", пос. Удимский, ул. Первомайская, д. 33
Правообладатель объекта	Государственное бюджетное учреждение здравоохранения Архангельской области "Котласская центральная городская больница имени святителя Луки (В.Ф. Войно-Ясенецкого)"
Масштаб	1:1000

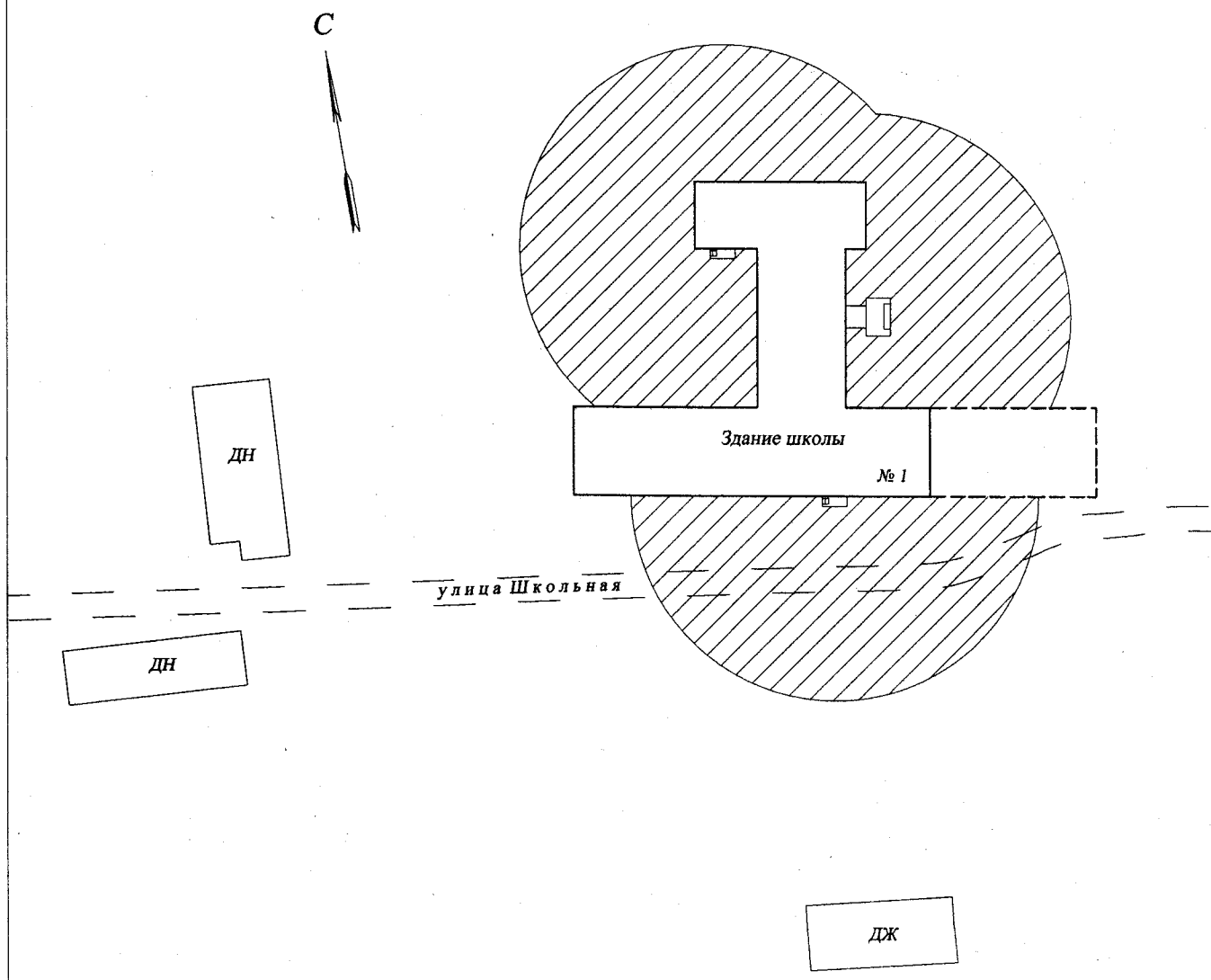


**Условные обозначения:**

ДН - деревянное нежилое  
 ДЖ - деревянное жилое

Наименование и номер схемы	Схема № 31 границ прилегающих территорий
Наименование и местоположение объекта	Здание детского сада Архангельская область, Котласский район, МО "Приводинское", пос. Удимский, ул. Речная, д. 25
Правообладатель объекта	Муниципальное общеобразовательное учреждение "Удимская № 2 средняя общеобразовательная школа"
Масштаб	1:1000

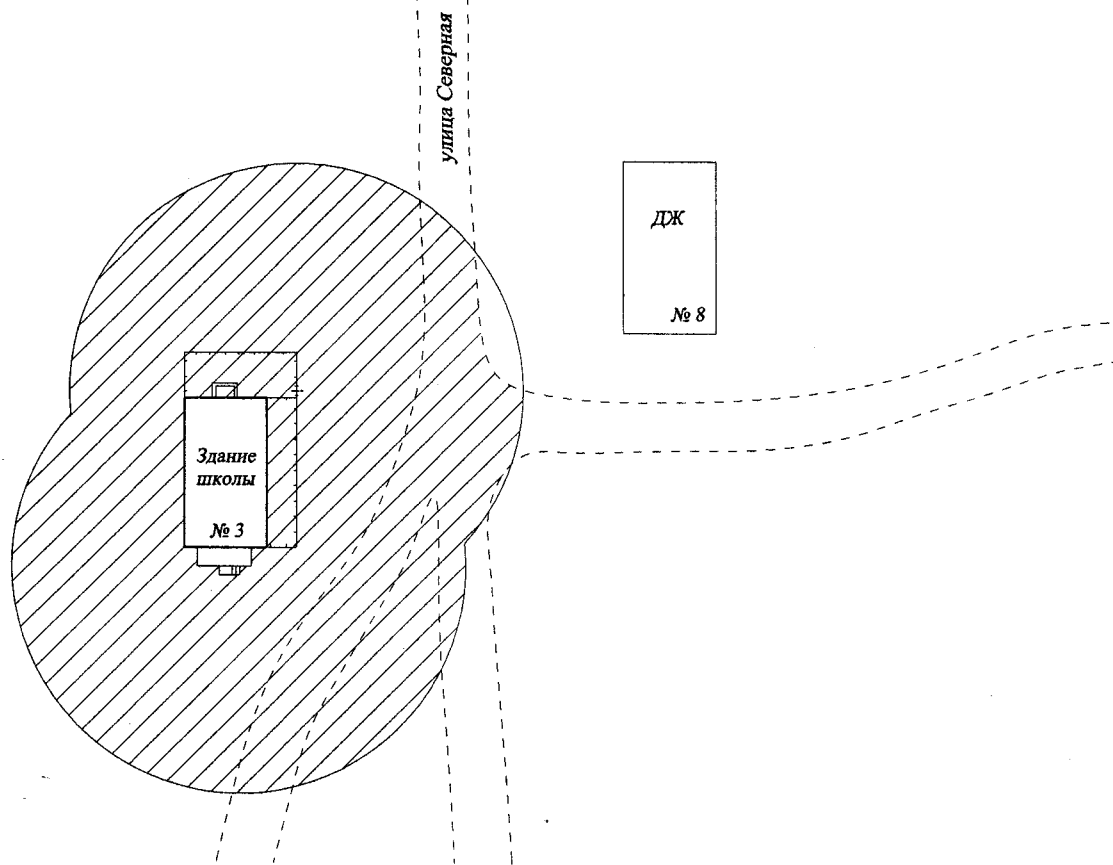




Условные обозначения:

ДН - деревянное нежилое  
 ДЖ - деревянное жилое

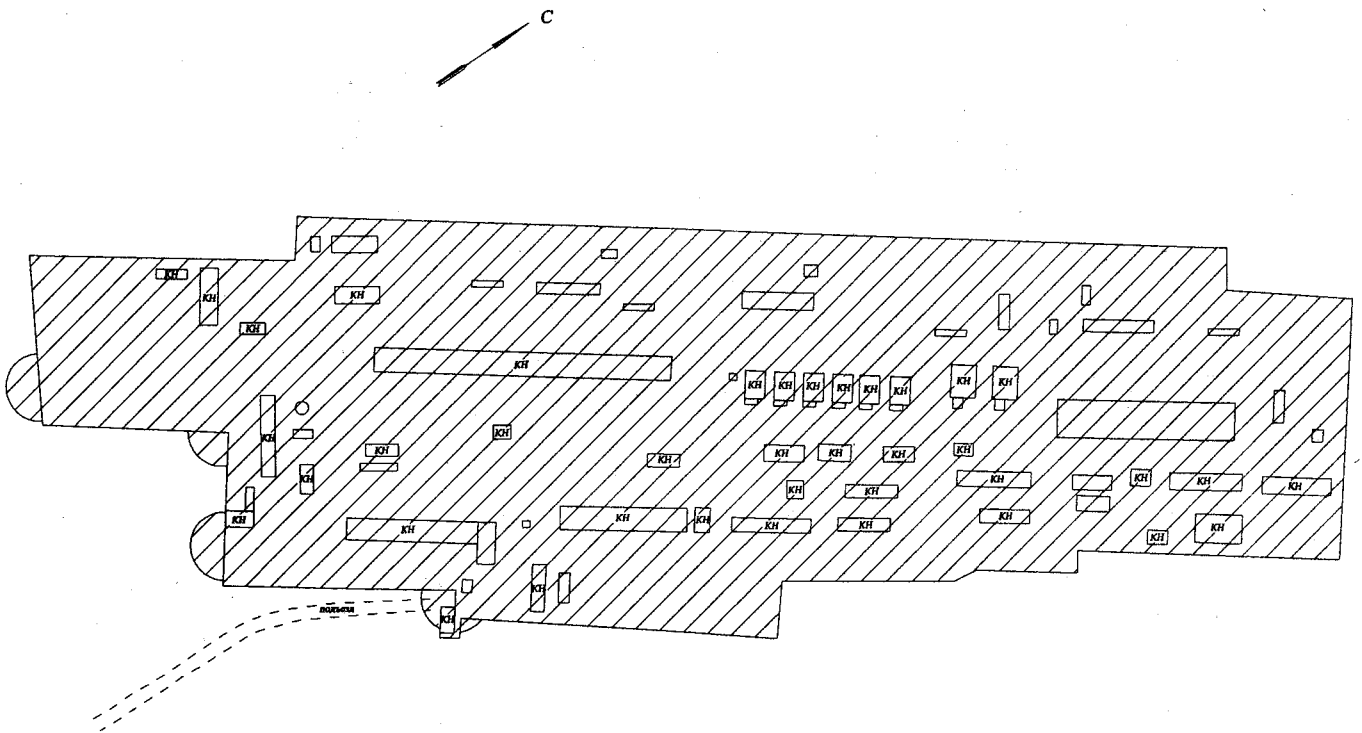
Наименование и номер схемы	Схема № 32 границ прилегающих территорий
Наименование и местоположение объекта	Здание школы Архангельская область, Котласский район, МО "Приводинское", пос. Удимский, ул. Школьная, д. 1
Правообладатель объекта	Муниципальное общеобразовательное учреждение "Удимская № 2 средняя общеобразовательная школа"
Масштаб	1:1000



Условные обозначения:

ДЖ - деревянное жилое

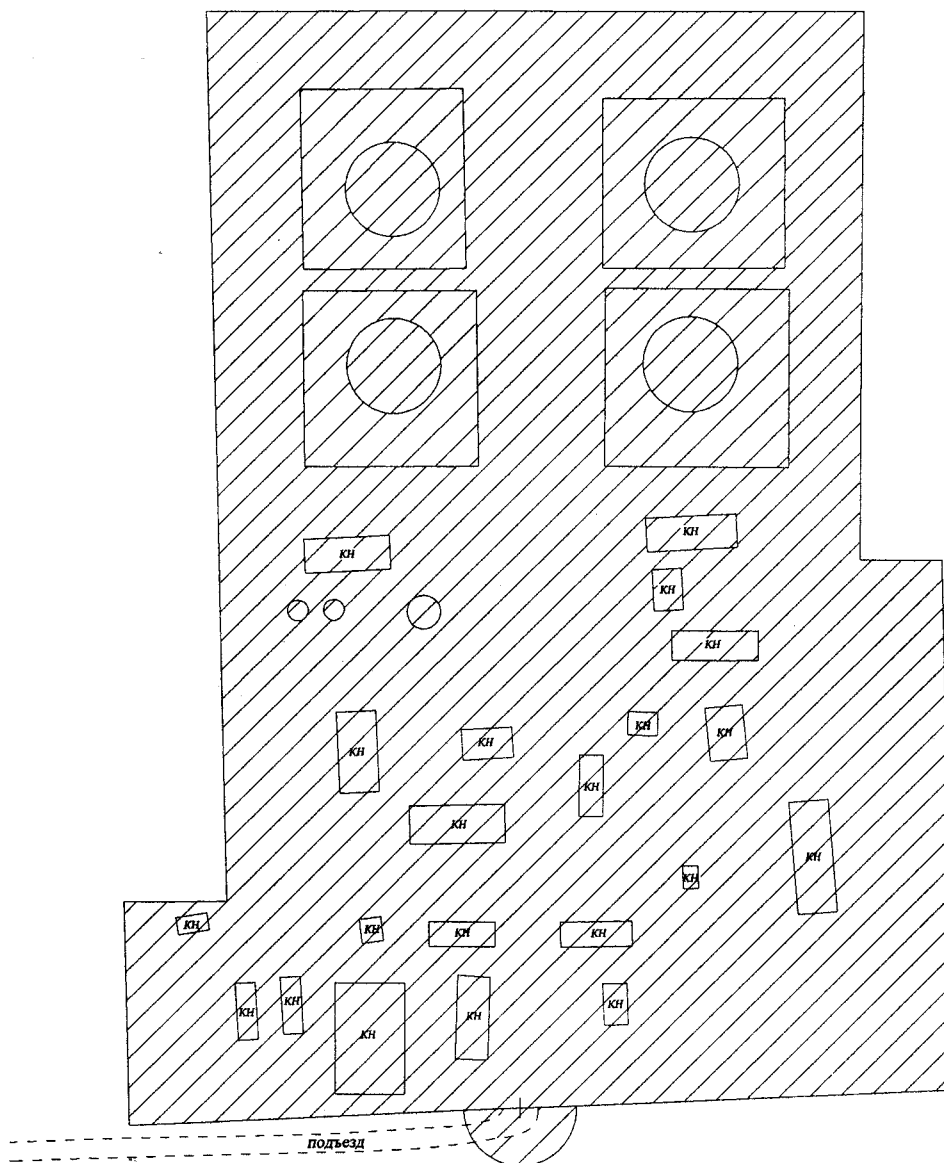
Наименование и номер схемы	Схема № 33 границ прилегающих территорий
Наименование и местоположение объекта	Здание школы Архангельская область, Котласский район, МО "Приводинское", пос. Ерга, ул. Северная, д. 3
Правообладатель объекта	Муниципальное общеобразовательное учреждение "Удимская № 2 средняя общеобразовательная школа"
Масштаб	1:1000



Условные обозначения:

КН - кирпичное нежилое

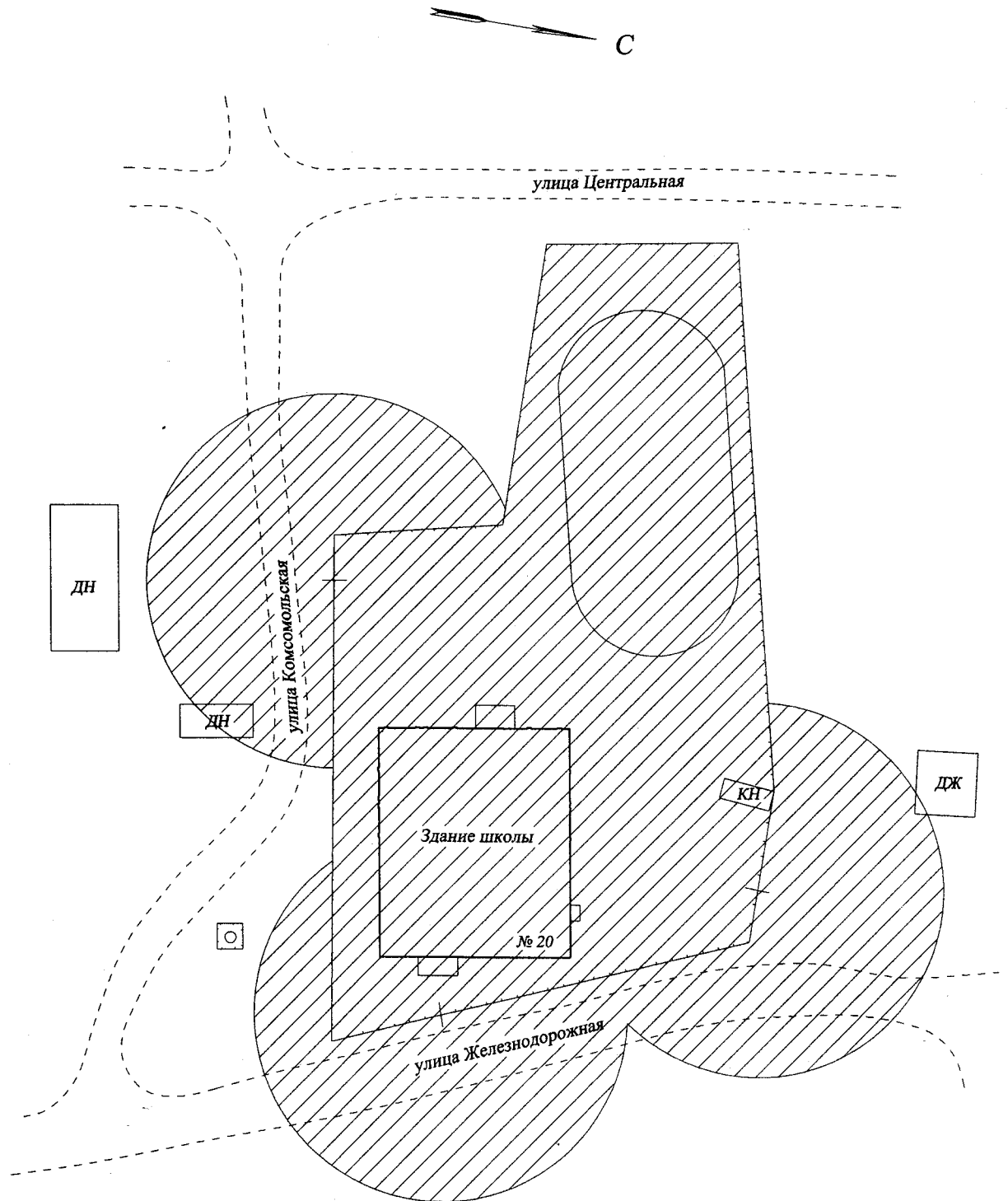
Наименование и номер схемы	Схема № 34 границ прилегающих территорий
Наименование и местоположение объекта	Площадка компрессорной станции Приводинского линейно-производственного управления магистральных газопроводов Архангельская область, Котласский район, МО "Приводинское", р.п. Приводино
Правообладатель объекта	Общество с ограниченной ответственностью "Газпром Трансгаз Ухта"
Масштаб	1:6500



Условные обозначения:

КН - кирпичное нежилое

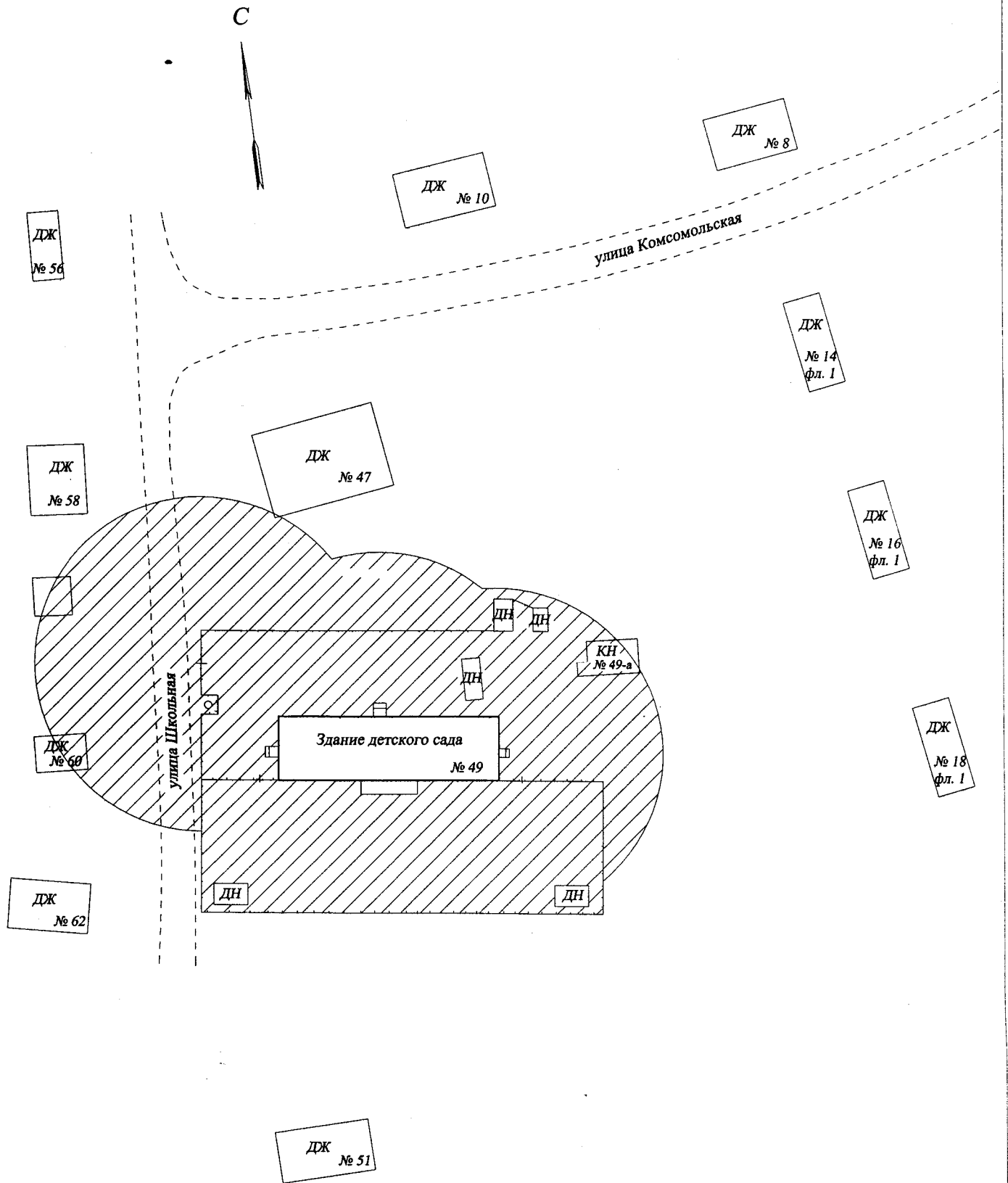
Наименование и номер схемы	Схема № 35 границ прилегающих территорий
Наименование и местоположение объекта	Площадка ЖННК Приводино по хранению и перевалке нефти Архангельская область, Котласский район, МО "Приводинское", р.п. Приводино,
Правообладатель объекта	Общество с ограниченной ответственностью "РН-Архангельскнефтепродукт"
Масштаб	1:4000



Условные обозначения:

ДН - деревянное нежилое  
 ДЖ - деревянное жилое  
 КН - кирпичное нежилое

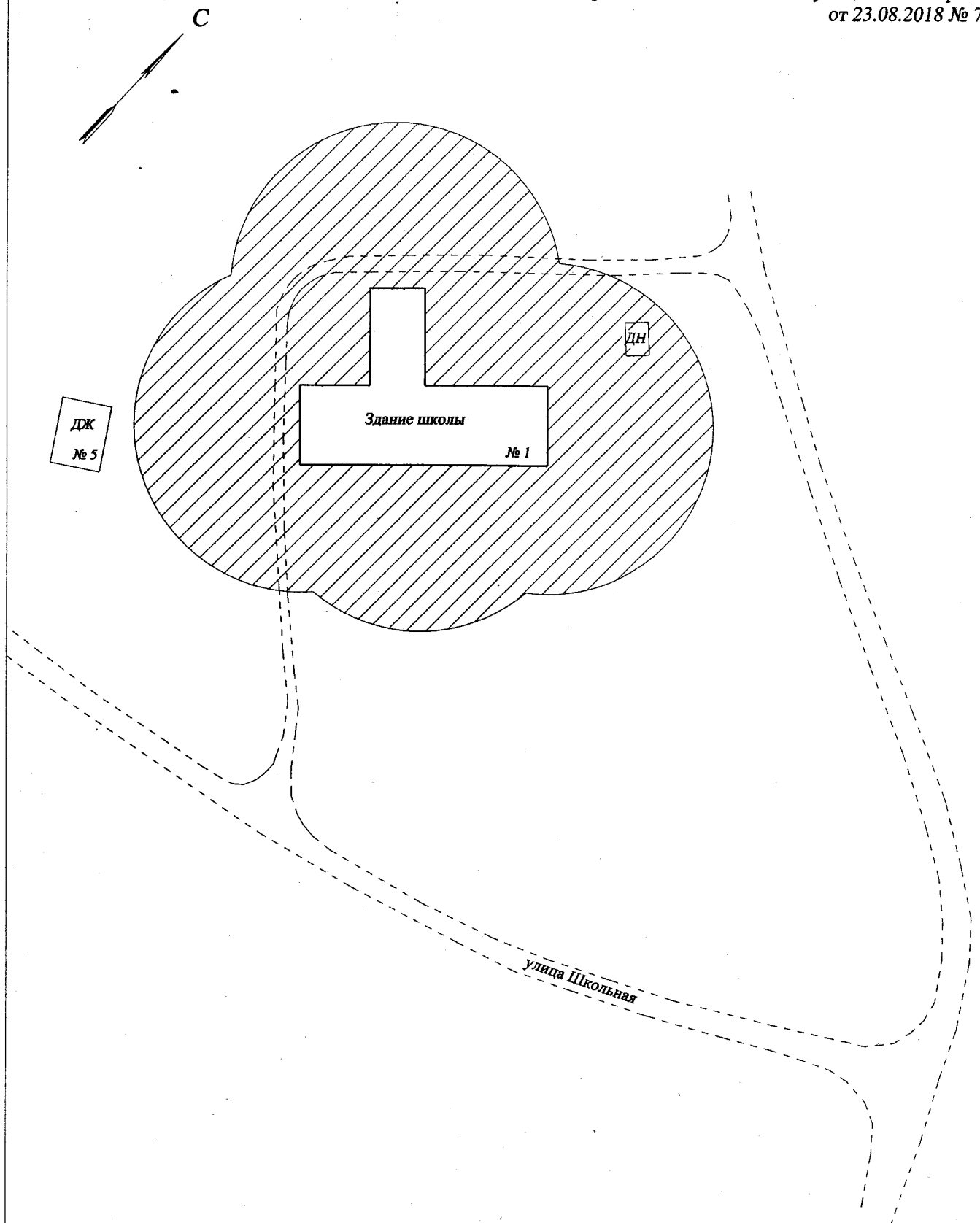
Наименование и номер схемы	Схема № 36 границ прилегающих территорий
Наименование и местоположение объекта	Здание школы Архангельская область, Котласский район, МО "Черемушское", пос. Черемушский, ул. Железнодорожная, д. 20
Правообладатель объекта	Муниципальное общеобразовательное учреждение "Черемушская основная общеобразовательная школа"
Масштаб	1:1000



Условные обозначения:

ДН - деревянное нежилое  
 ДЖ - деревянное жилое  
 КН - кирпичное нежилое

Наименование и номер схемы	Схема № 37 границ прилегающих территорий
Наименование и местоположение объекта	Здание детского сада Архангельская область, Котласский район, МО "Черемушское", пос. Черемушский, ул. Школьная, д. 49
Правообладатель объекта	Муниципальное общеобразовательное учреждение "Черемушская основная общеобразовательная школа"
Масштаб	1:1000

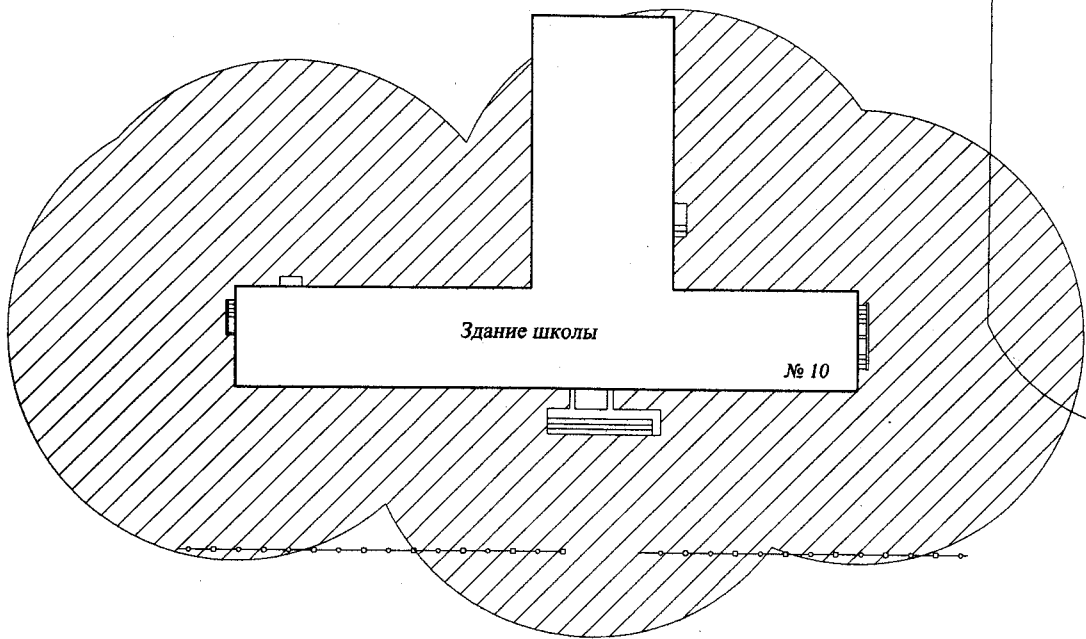


Условные обозначения:

ДЖ - деревянное жилое  
КН - деревянное нежилое

Наименование и номер схемы	Схема № 38 границ прилегающих территорий
Наименование и местоположение объекта	Здание школы Архангельская область, Котласский район, МО "Черемушское", дер. Борки, ул. Школьная, д. 1
Правообладатель объекта	Муниципальное общеобразовательное учреждение "Черемушская основная общеобразовательная школа"
Масштаб	1:1000

С



КН

КН

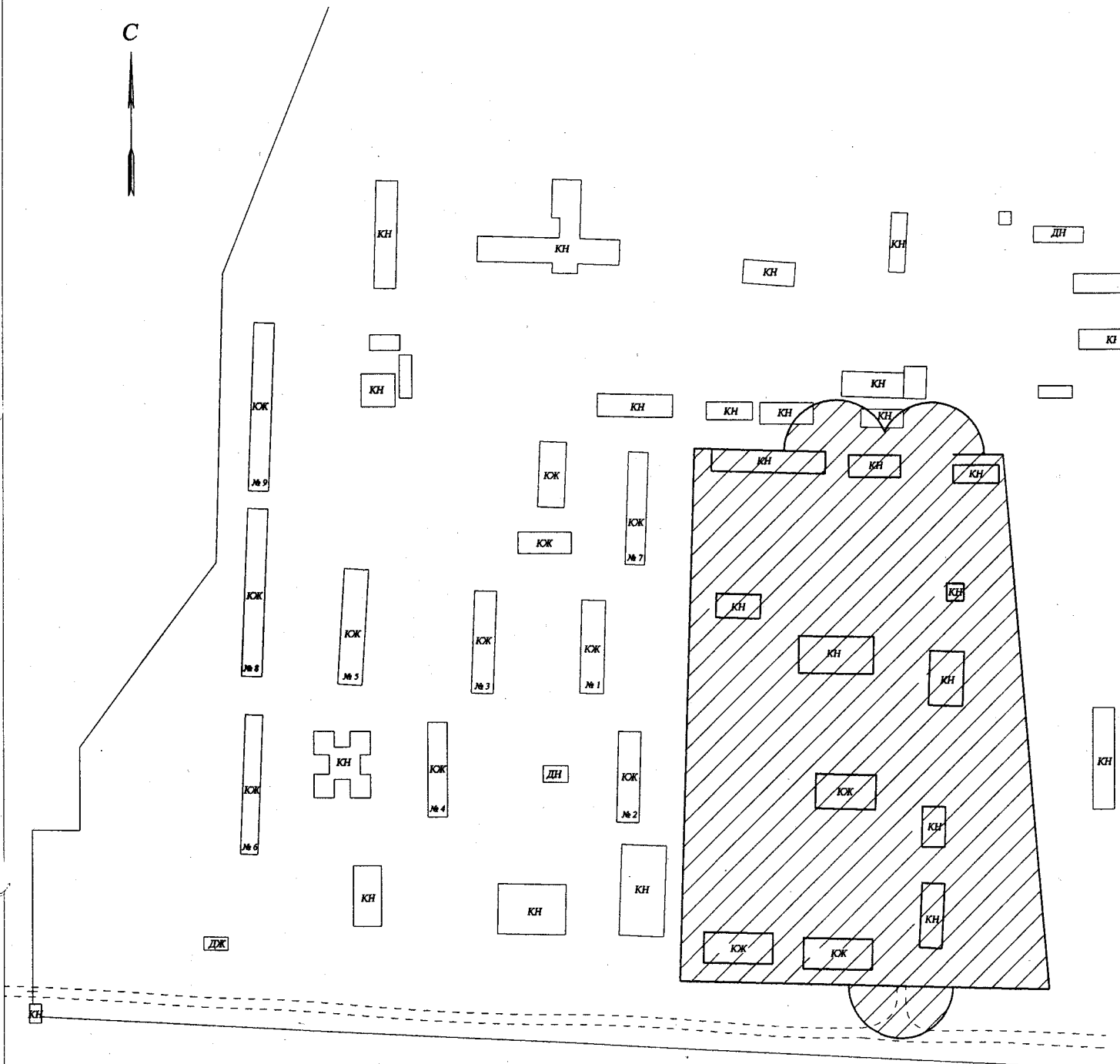
КЖ

Условные обозначения:

КЖ - кирпичное жилое  
 КН - кирпичное нежилое

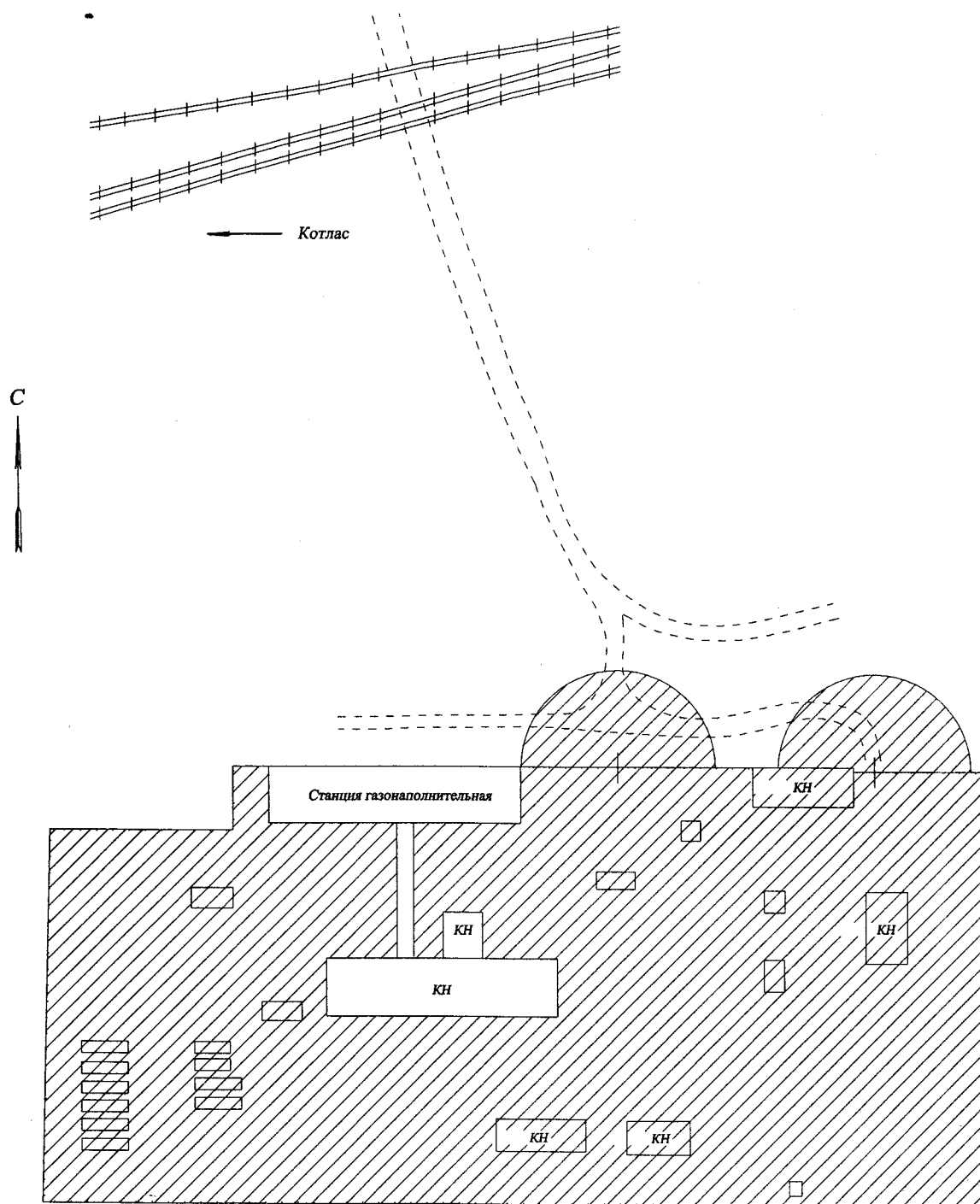
Наименование и номер схемы	Схема № 39 границ прилегающих территорий
Наименование и местоположение объекта	Здание школы Архангельская область, Котласский район, МО "Черемушское", пос. Савватия, военный городок № 9, д. 10
Правообладатель объекта	Муниципальное общеобразовательное учреждение "Савватиевская средняя общеобразовательная школа"
Масштаб	1:1000





**Условные обозначения:**  
 КН - кирпичное нежилое  
 КЖ - кирпичное жилое  
 ДН - деревянное нежилое  
 ДЖ - деревянное жилое

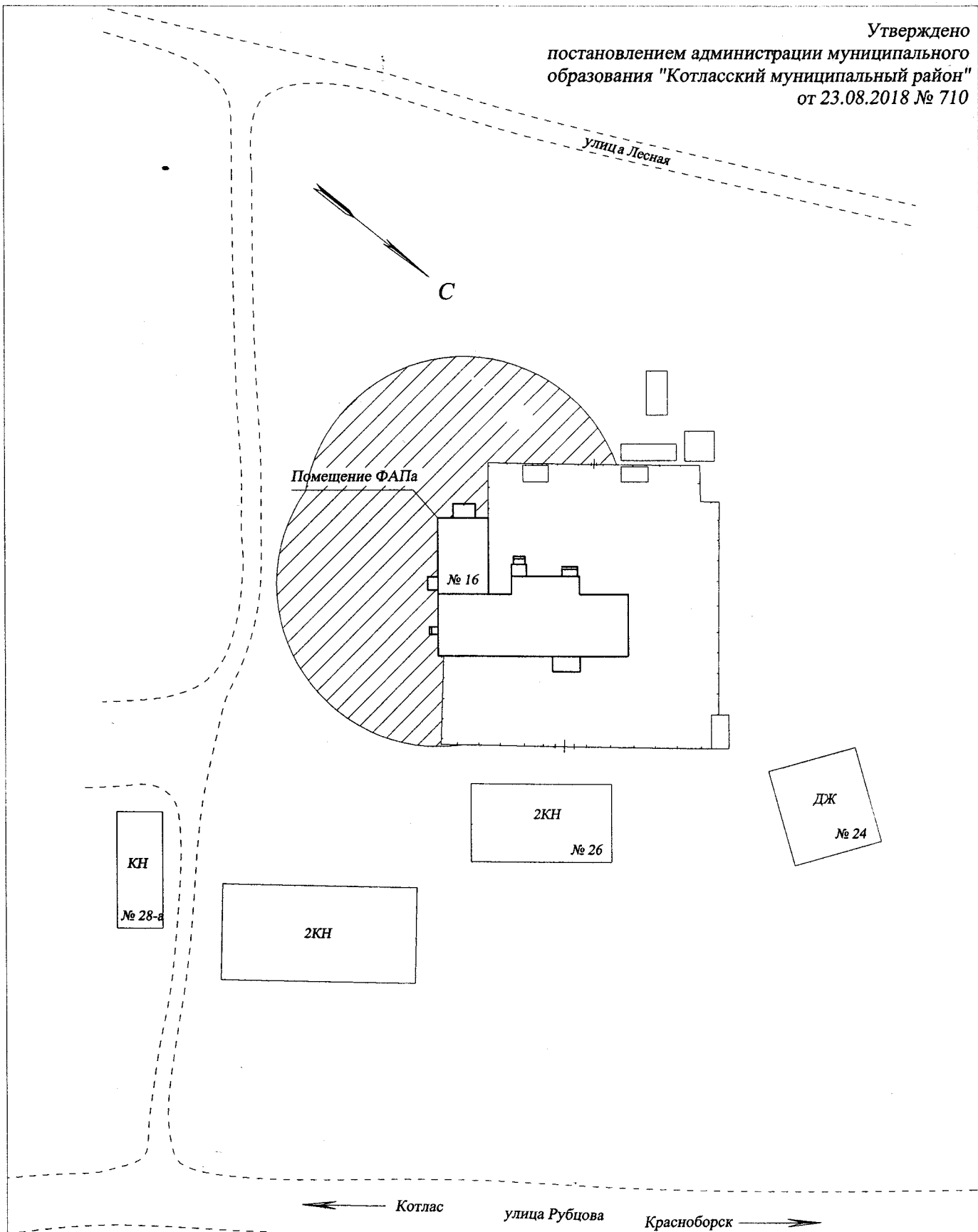
<b>Наименование и номер схемы</b>	<b>Схема № 40 границ прилегающих территорий</b>
<b>Наименование и местоположение объекта</b>	Войсковая часть № 44525 Архангельская область, Котласский район, МО "Черемушское", пос. Савватия, военный городок Котлас - 9
<b>Правообладатель объекта</b>	Войсковая часть № 44525
<b>Масштаб</b>	1:3500



Условные обозначения:

КН - кирпичное нежилое

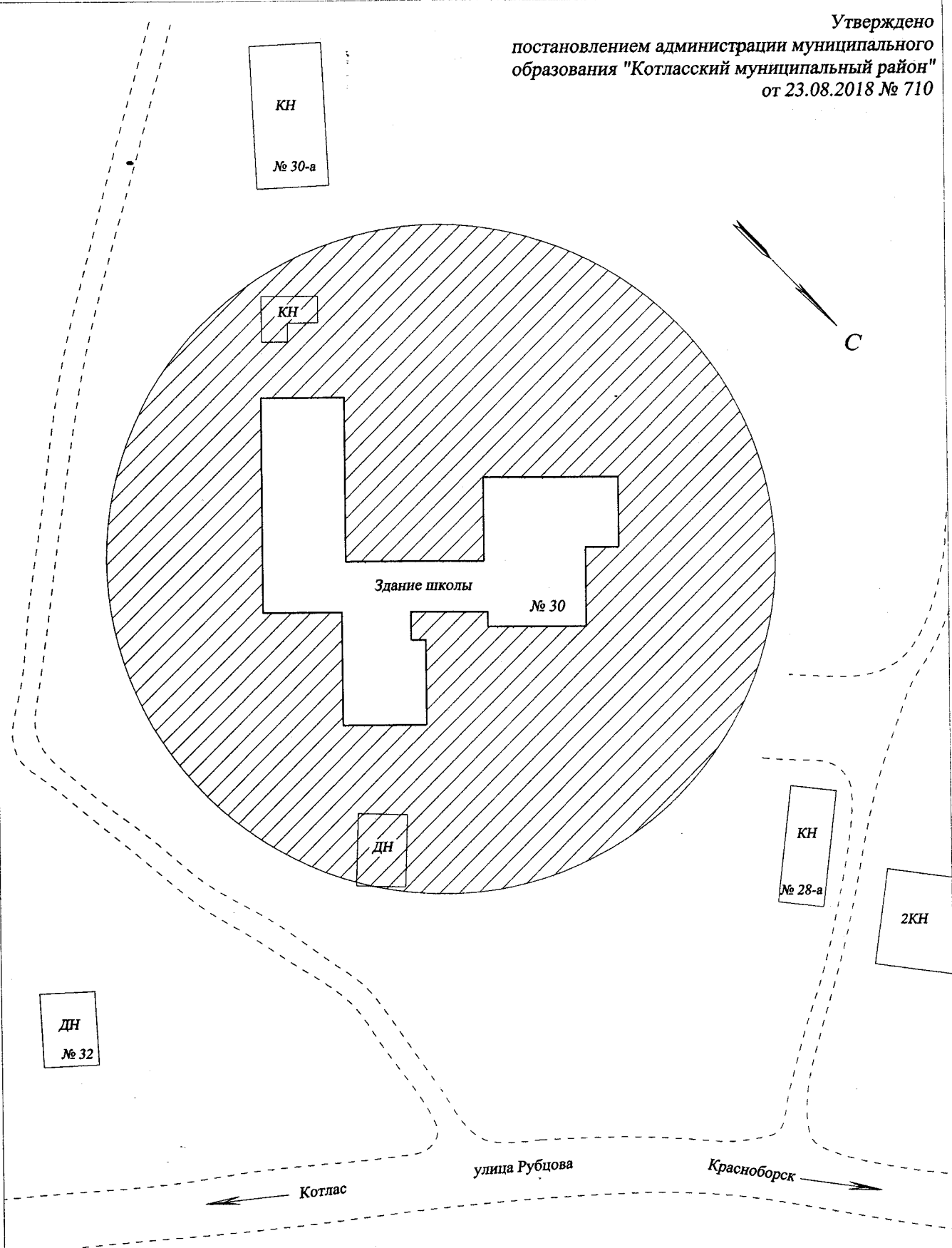
Наименование и номер схемы	Схема № 41 границ прилегающих территорий
Наименование и местоположение объекта	Станция газонаполнительная Архангельская область, Котласский район, МО "Черемушское", дер. Макарово, в 400 метрах на северо-восток от дома № 13
Правообладатель объекта	Акционерное общество по газификации и эксплуатации систем газоснабжения "Котласгазсервис"
Масштаб	1:2000



**Условные обозначения:**

ДН - деревянное нежилое  
 ДЖ - деревянное жилое  
 КН - кирпичное нежилое

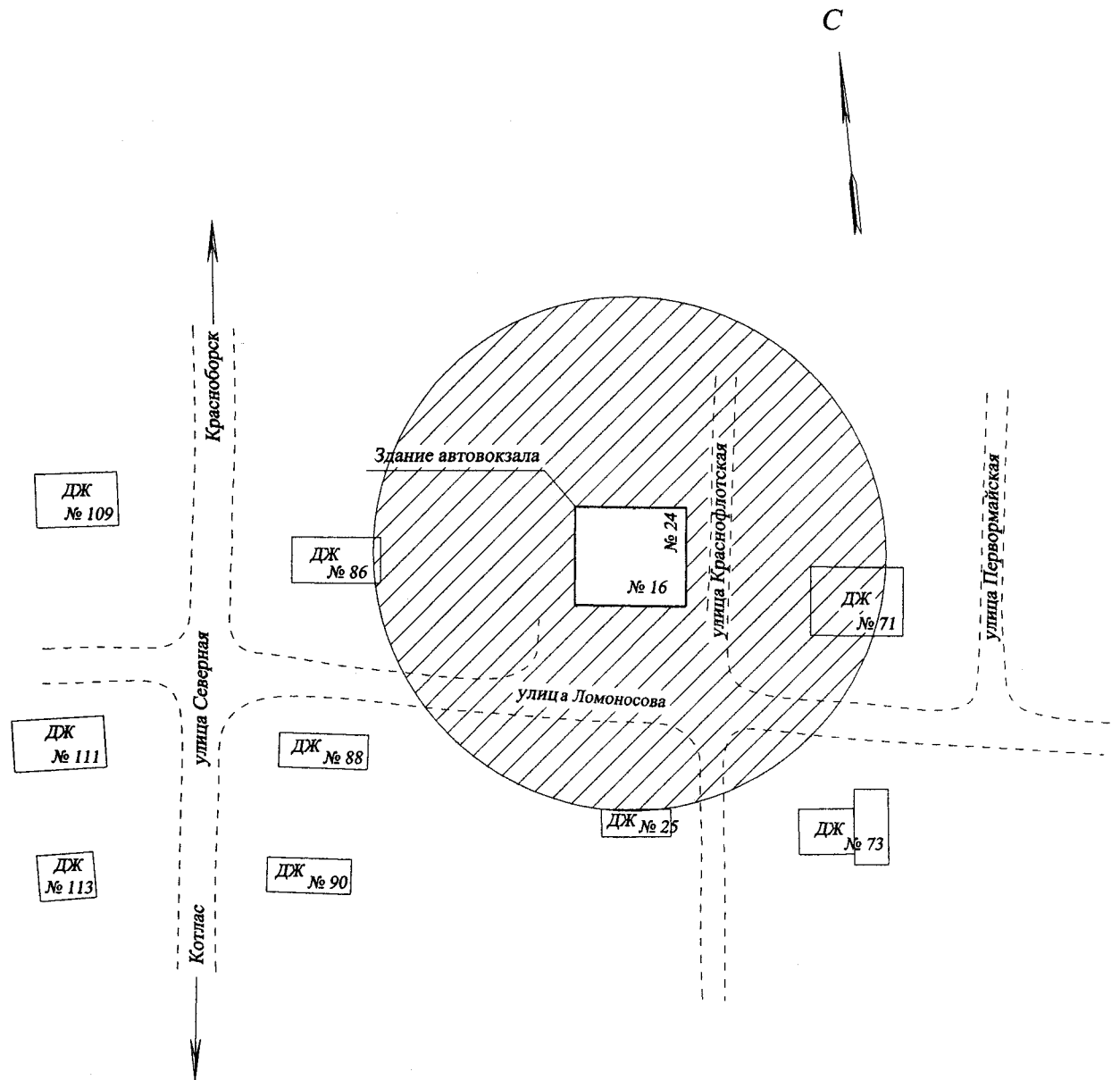
Наименование и номер схемы	Схема № 42 границ прилегающих территорий
Наименование и местоположение объекта	Помещение фельдшерско-акушерского пункта Архангельская область, Котласский район, МО "Шипицынское", дер. Федотовская, ул. Лесная, д. 16
Правообладатель объекта	Государственное бюджетное учреждение здравоохранения Архангельской области "Котласская центральная городская больница имени святителя Луки (В.Ф. Войно-Ясенецкого)"
Масштаб	1:1000



Условные обозначения:

ДН - деревянное нежилое  
 КН - кирпичное нежилое

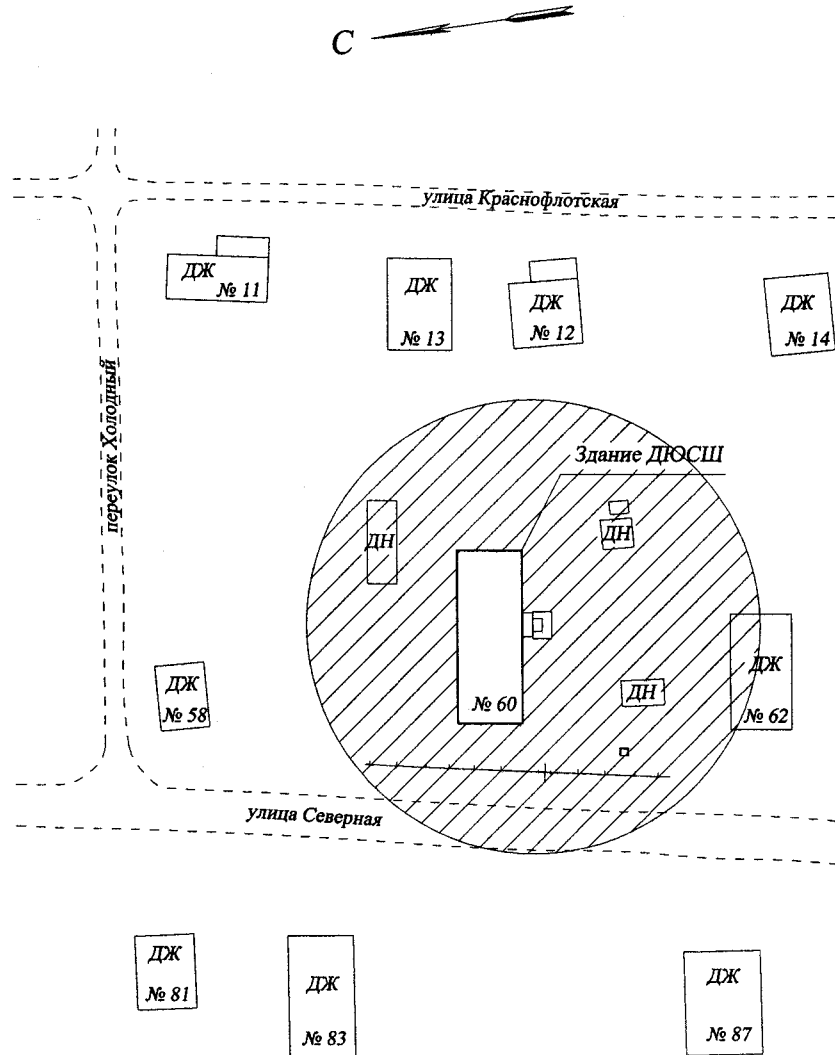
Наименование и номер схемы	Схема № 43 границ прилегающих территорий
Наименование и местоположение объекта	Здание школы Архангельская область, Котласский район, МО "Шипицынское", дер. Федотовская, ул. Рубцова, д. 30
Правообладатель объекта	Муниципальное общеобразовательное учреждение "Шипицынская средняя общеобразовательная школа"
Масштаб	1:1000



Условные обозначения:

ДЖ - деревянное жилое

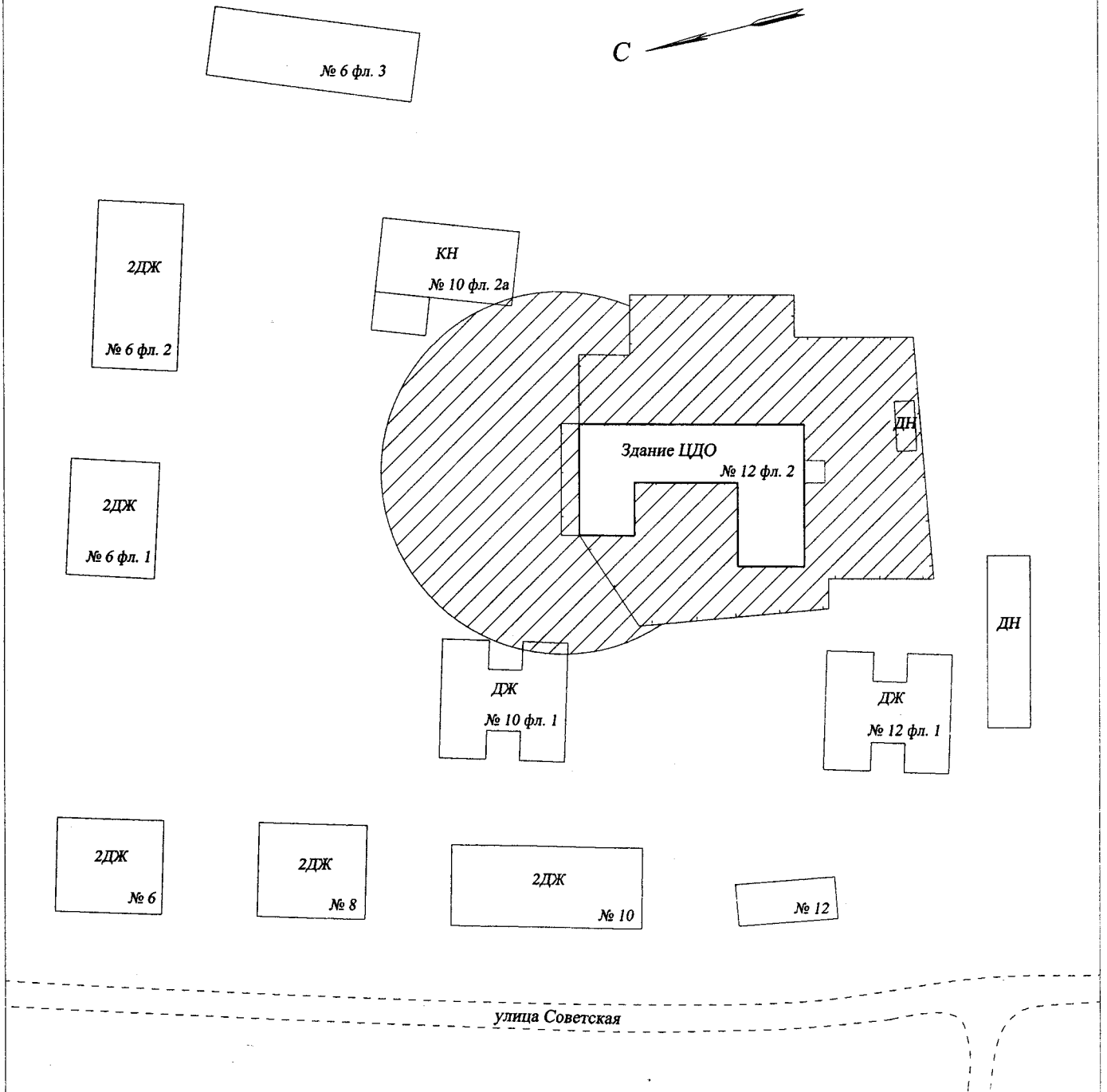
Наименование и номер схемы	Схема № 44 границ прилегающих территорий
Наименование и местоположение объекта	Здание автовокзала Архангельская область, Котласский район, МО "Шипицынское", р.п. Шипицыно, ул. Ломоносова, д. 16
Правообладатель объекта	
Масштаб	1:1000



Условные обозначения:

ДН - деревянное нежилое  
 ДЖ - деревянное жилое

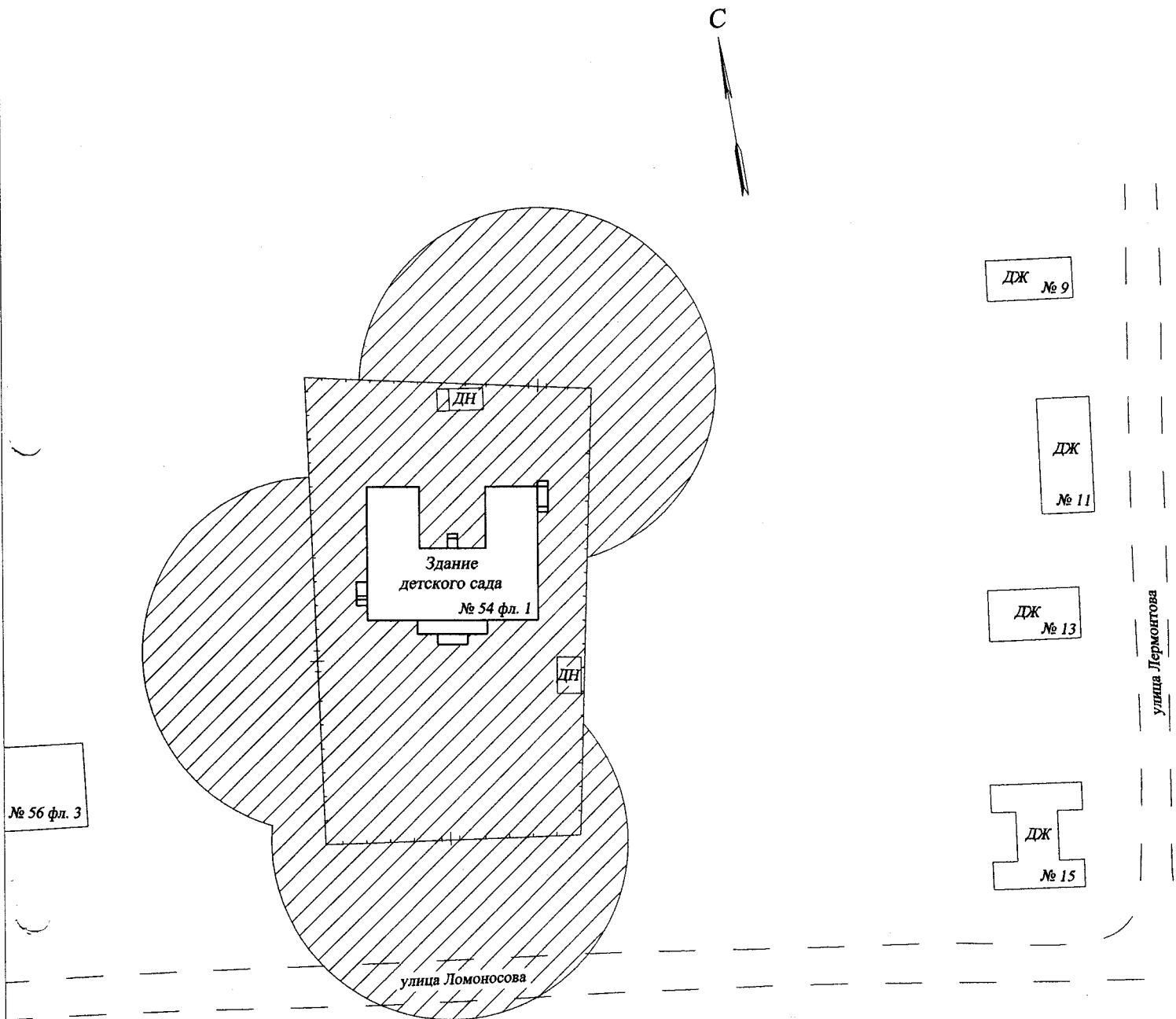
Наименование и номер схемы	Схема № 45 границ прилегающих территорий
Наименование и местоположение объекта	Здание детско-юношеской спортивной школы Архангельская область, Котласский район, МО "Шипицынское", р.п. Шипицыно, ул. Северная, д. 60
Правообладатель объекта	Муниципальное общеобразовательное учреждение дополнительного образования "Детско-юношеская спортивная школа"
Масштаб	1:1000



**Условные обозначения:**

КН - кирпичное нежилое  
 ДЖ - деревянное жилое  
 ДН - деревянное нежилое

Наименование и номер схемы	Схема № 46 границ прилегающих территорий
Наименование и местоположение объекта	Здание центра дополнительного образования Архангельская область, Котласский район, МО "Шипицынское", р.п. Шипицыно, ул. Советская, д. 12, фл. 2
Правообладатель объекта	Муниципальное общеобразовательное учреждение "Шипицынская средняя общеобразовательная школа"
Масштаб	1:1000

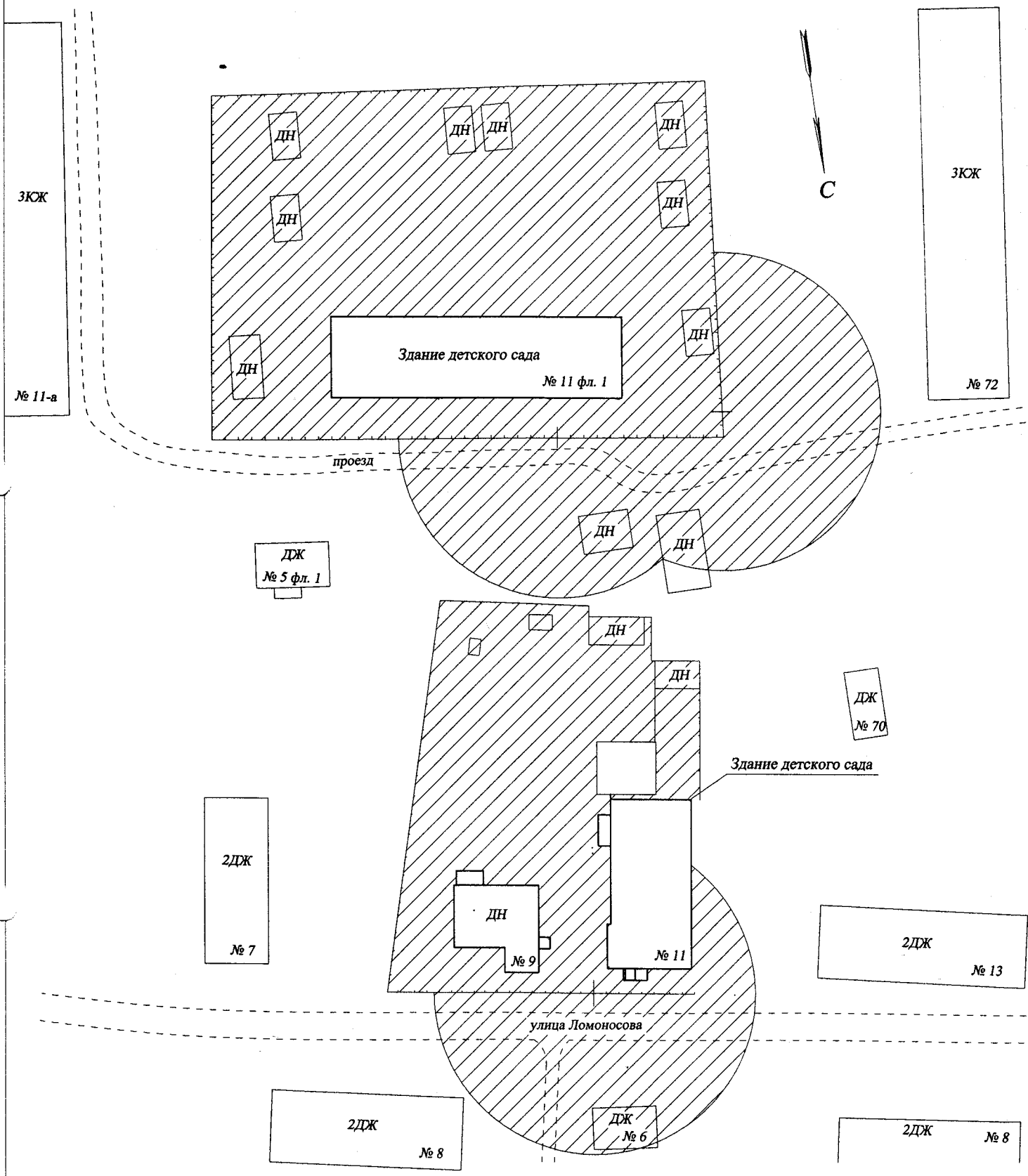


**Условные обозначения:**

ДН - деревянное нежилое  
 ДЖ - деревянное жилое

Наименование и номер схемы	Схема № 47 границ прилегающих территорий
Наименование и местоположение объекта	Здание детского сада Архангельская область, Котласский район, МО "Шипицынское", р.п. Шипицыно, ул. Ломоносова, д. 54, фл. 1
Правообладатель объекта	Муниципальное общеобразовательное учреждение "Шипицынская средняя общеобразовательная школа"
Масштаб	1:1000

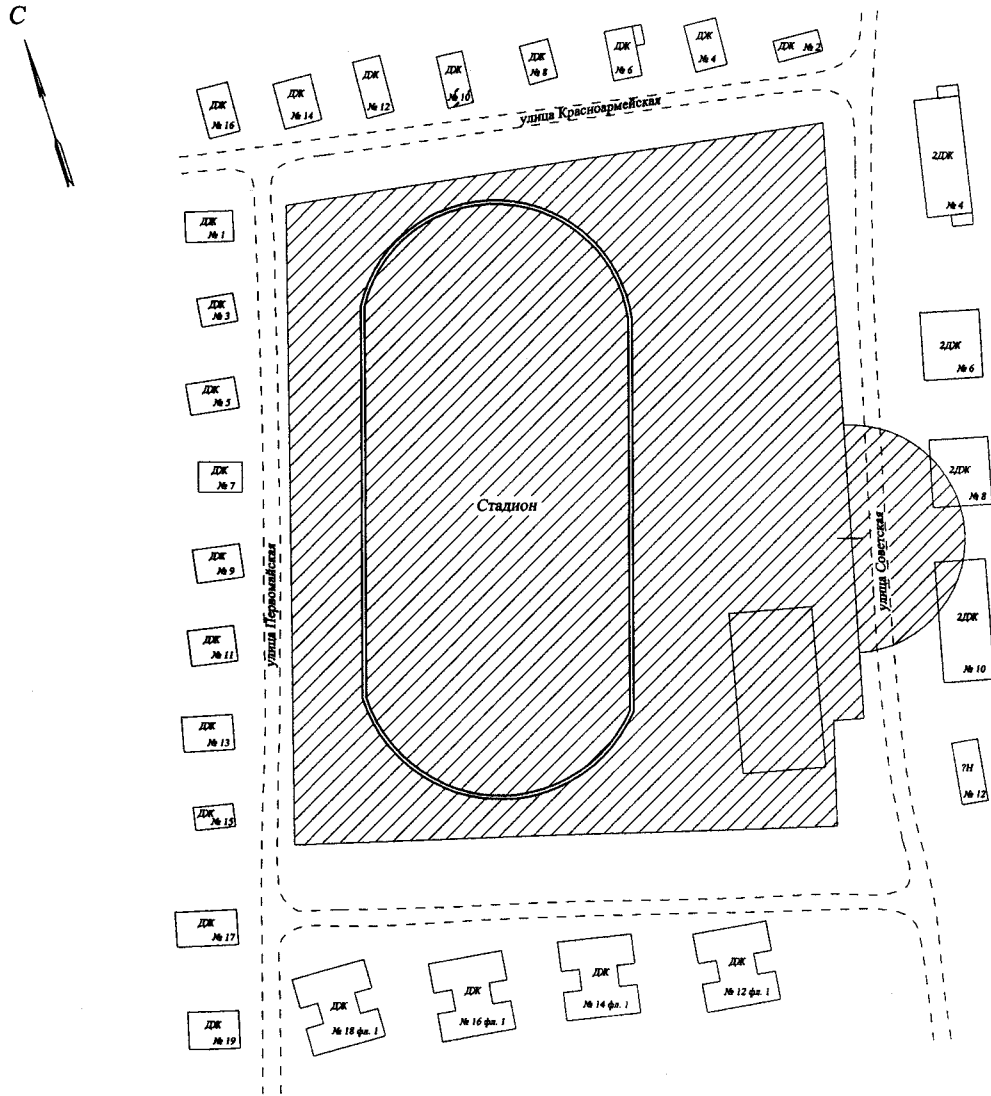




**Условные обозначения:**

- КН - кирпичное нежилое
- ДН - деревянное нежилое
- КЖ - кирпичное жилое
- ДЖ - деревянное жилое

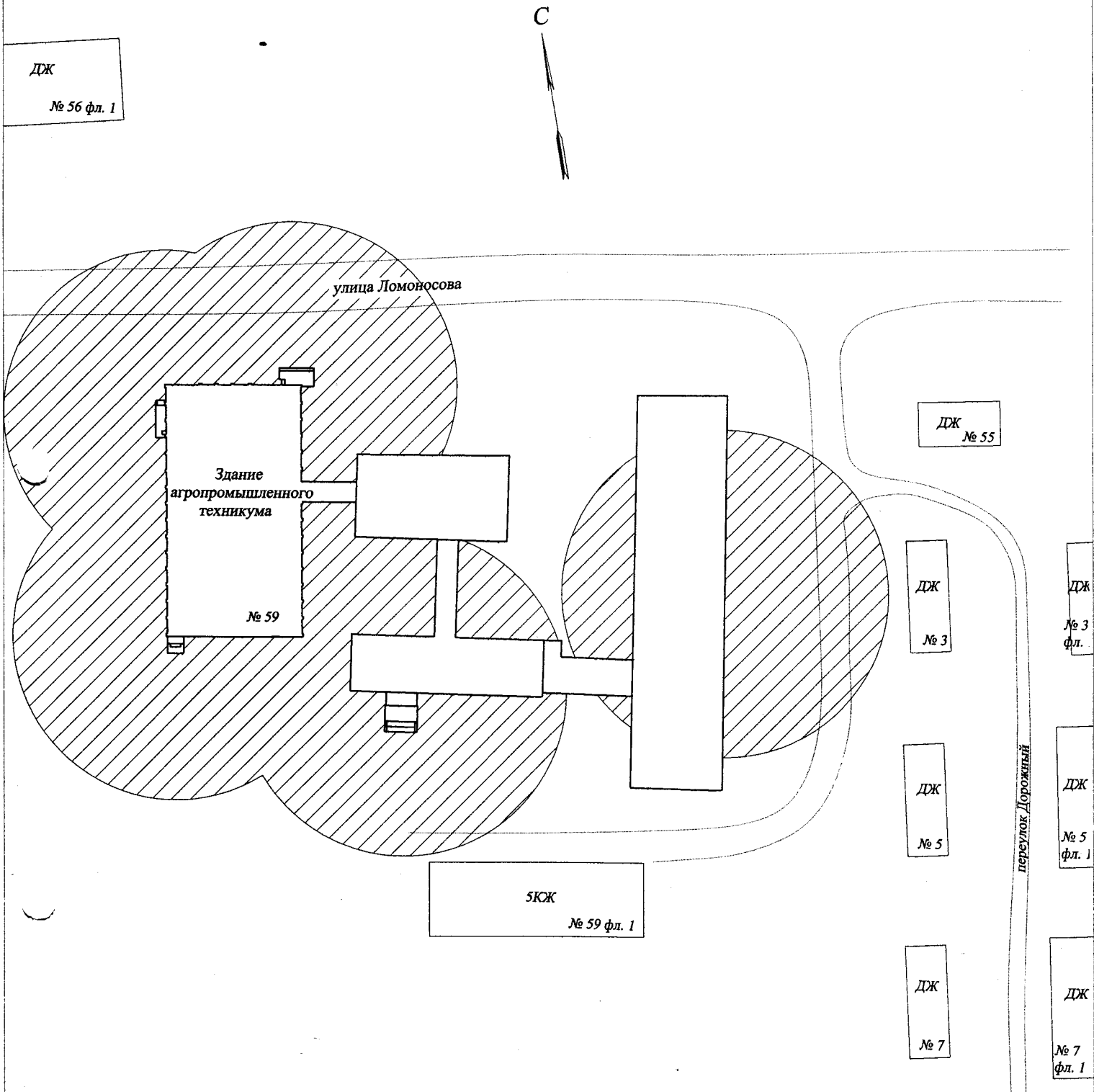
Наименование и номер схемы	Схема № 48 границ прилегающих территорий
Наименование и местоположение объекта	Здания детского сада Архангельская область, Котласский район, МО "Шипицынское", р.п. Шипицыно, ул. Ломоносова, д. 11, д. 11 фл. 1
Правообладатель объекта	Муниципальное дошкольное образовательное учреждение "Детский сад общеобразовательного вида № 1 "Кораблик"
Масштаб	1:1000



Условные обозначения:

КН - кирпичное нежилое  
 ДЖ - деревянное жилое

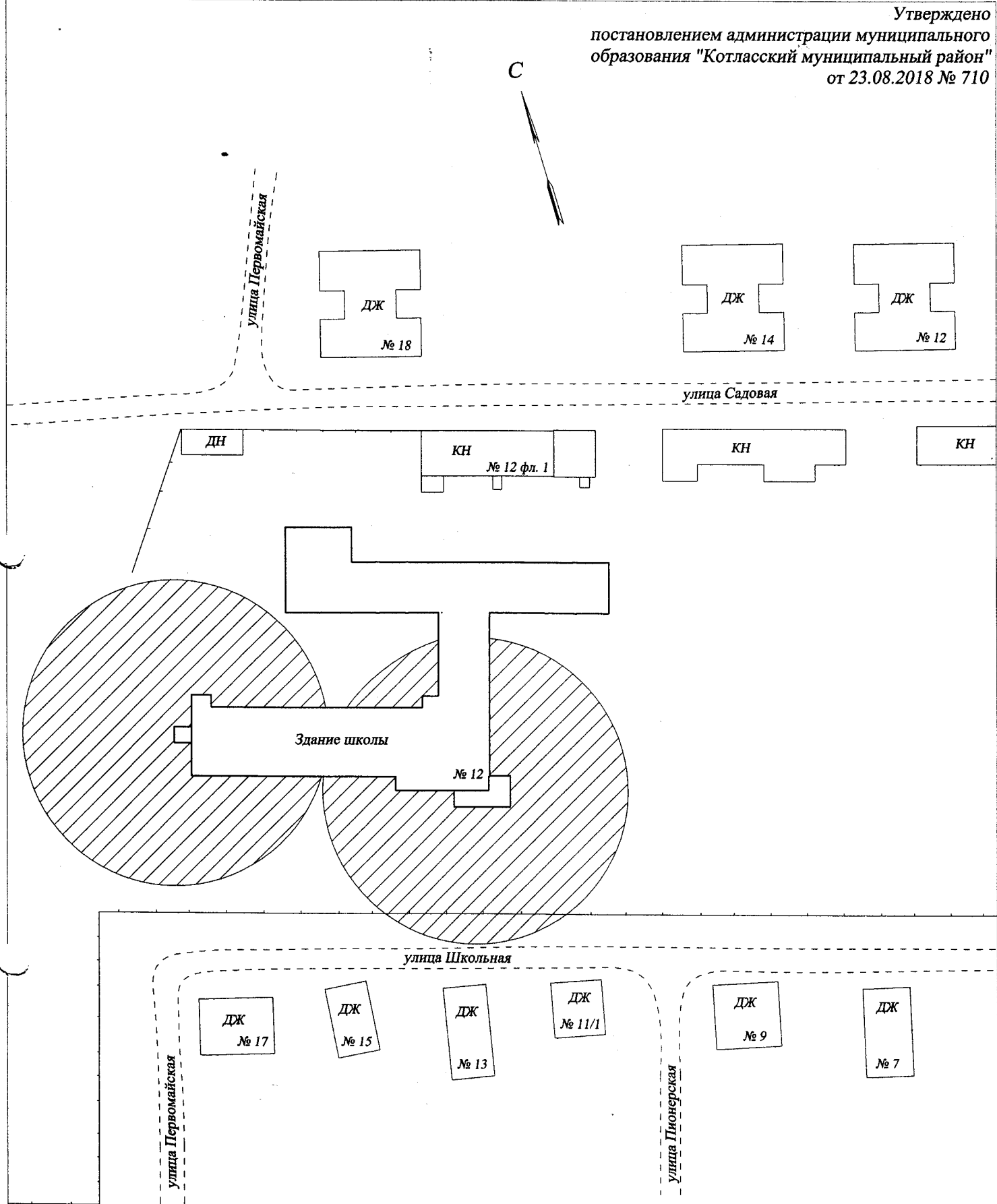
Наименование и номер схемы	Схема № 49 границ прилегающих территорий
Наименование и местоположение объекта	Стадион Архангельская область, Котласский район, МО "Шипицынское", р.п. Шипицыно, ул. Советская
Правообладатель объекта	Администрация муниципального образования "Шипицынское"
Масштаб	1:2000



**Условные обозначения:**

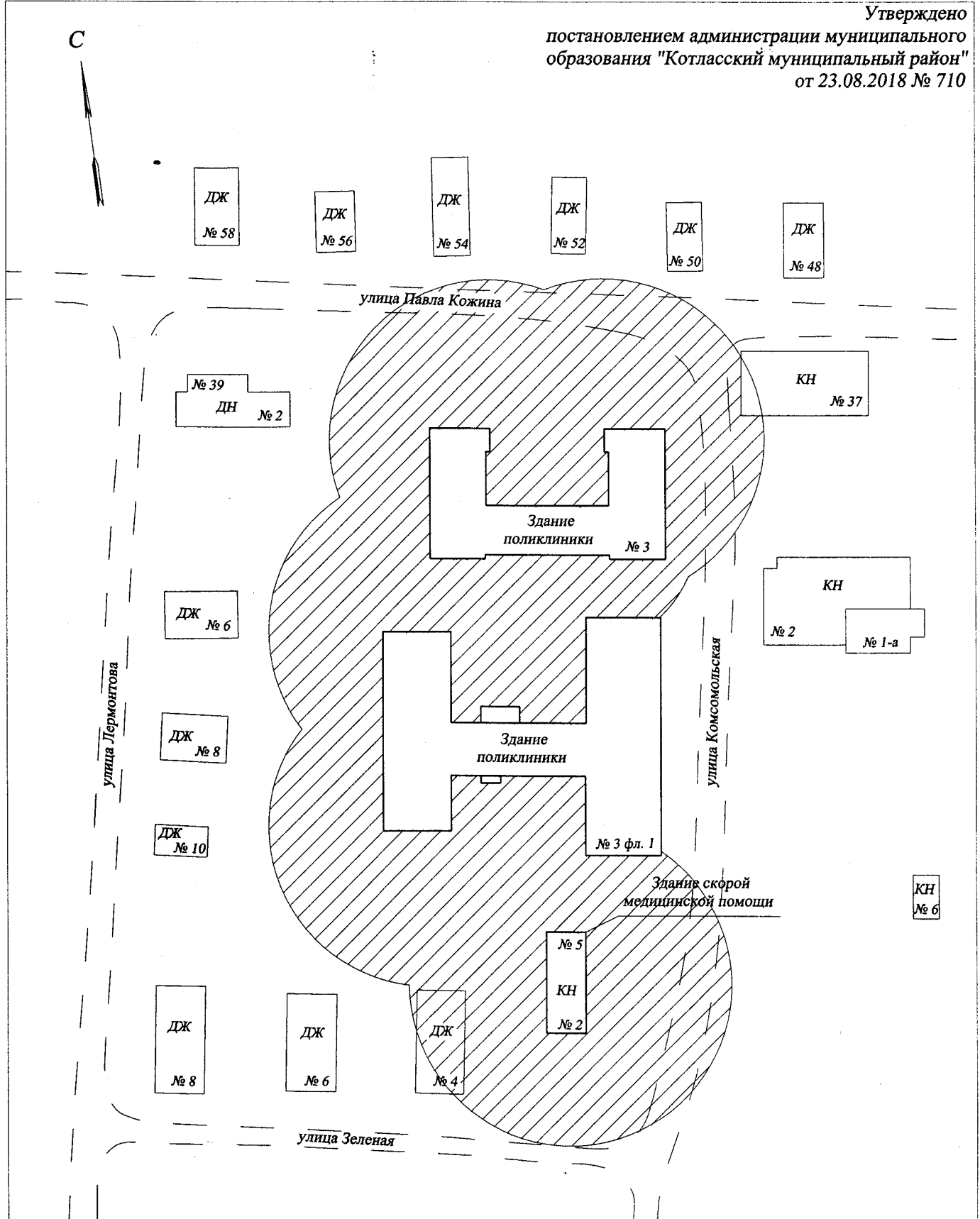
КН - кирпичное жилое  
 ДЖ - деревянное жилое

Наименование и номер схемы	Схема № 50 границ прилегающих территорий
Наименование и местоположение объекта	Здание агропромышленного техникума Архангельская область, Котласский район, МО "Шипицынское", р.п. Шипицыно, ул. Ломоносова, д. 59
Правообладатель объекта	Государственное бюджетное образовательное учреждение среднего профессионального образования Архангельской области «Шипицынский агропромышленный техникум»
Масштаб	1:1000



**Условные обозначения:**  
 КН - кирпичное нежилое  
 ДН - деревянное нежилое  
 КЖ - кирпичное жилое  
 ДЖ - деревянное жилое

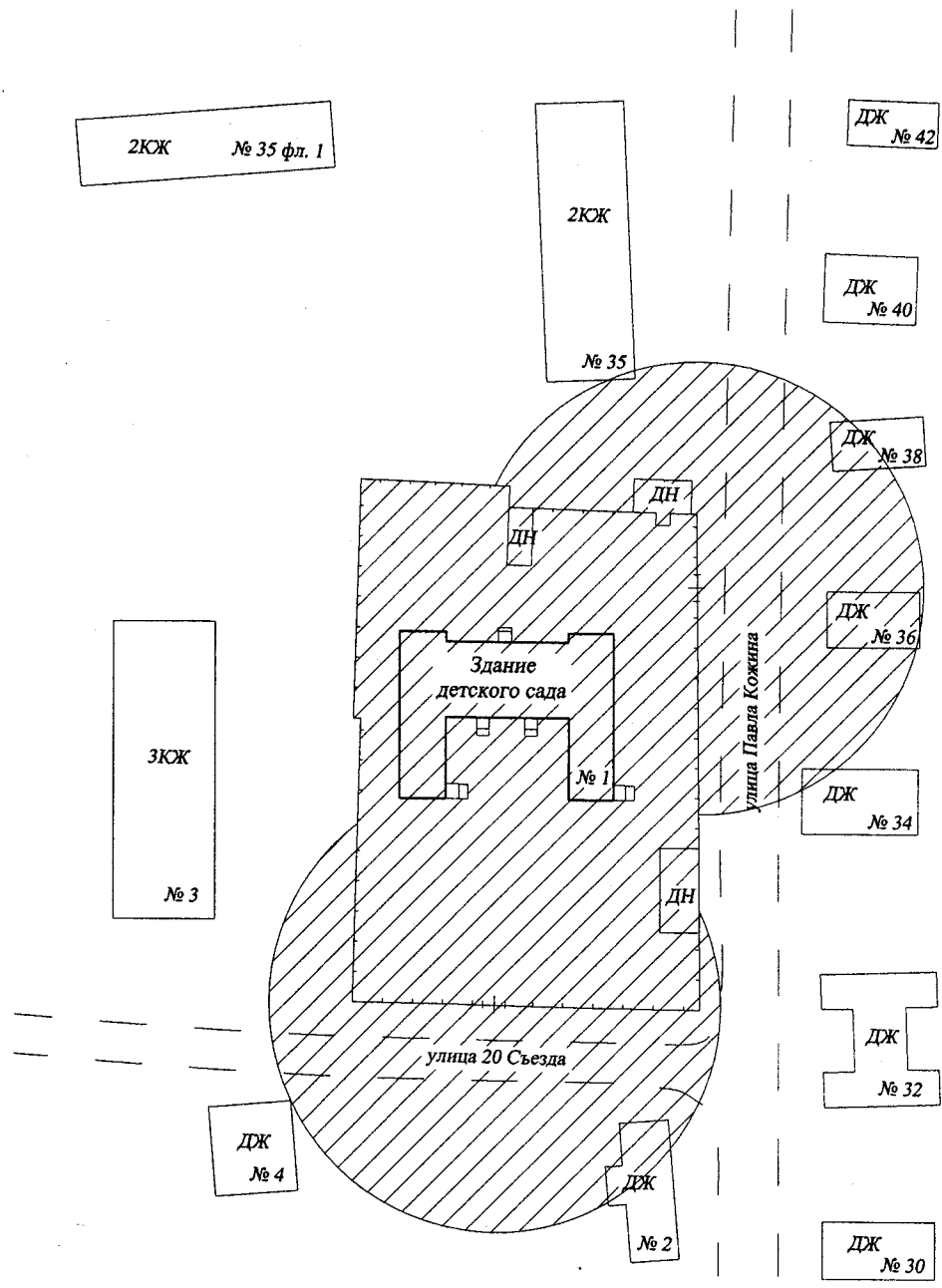

Наименование и номер схемы	Схема № 51 границ прилегающих территорий
Наименование и местоположение объекта	Здание школы Архангельская область, Котласский район, МО "Шипицынское", р.п. Шипицыно, ул. Школьная, д. 12
Правообладатель объекта	Муниципальное общеобразовательное учреждение "Шипицынская средняя общеобразовательная школа"
Масштаб	1:1000



**Условные обозначения:**

ДН - деревянное нежилое  
 ДЖ - деревянное жилое  
 КН - кирпичное нежилое

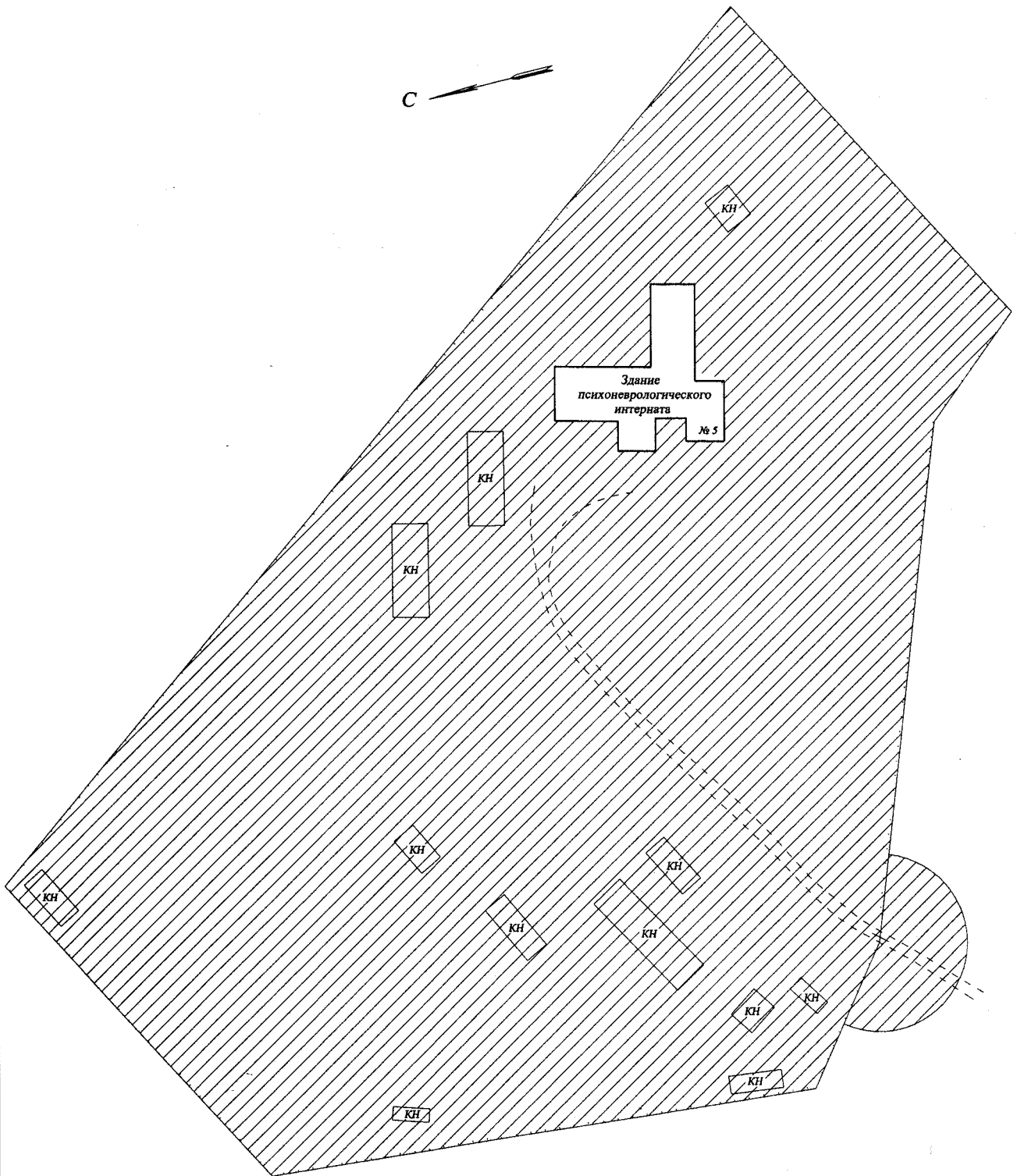
Наименование и номер схемы	Схема № 52 границ прилегающих территорий
Наименование и местоположение объекта	Больничный городок Архангельская область, Котласский район, МО "Шипицынское", р.п. Шипицыно, ул. Комсомольская, д. 3, д. 3, фл. 1
Правообладатель объекта	Государственное бюджетное учреждение здравоохранения Архангельской области "Котласская центральная городская больница имени святителя Луки (В.Ф. Войно-Ясенецкого)"
Масштаб	1:1000



**Условные обозначения:**

- КН - кирпичное нежилое
- ДН - деревянное нежилое
- КЖ - кирпичное жилое
- ДЖ - деревянное жилое

Наименование и номер схемы	Схема № 53 границ прилегающих территорий
Наименование и местоположение объекта	Здание детского сада Архангельская область, Котласский район, МО "Шипицынское", р.п. Шипицыно, ул. 20 Съезда, д. 1
Правообладатель объекта	Муниципальное общеобразовательное учреждение "Шипицынская средняя общеобразовательная школа"
Масштаб	1:1000



Условные обозначения:

КН - кирпичное нежилое

Наименование и номер схемы	Схема № 54 границ прилегающих территорий
Наименование и местоположение объекта	Здание психоневрологического интерната Архангельская область, Котласский район, МО "Шипицынское", дер. Красная Гора, д. 5
Правообладатель объекта	Государственное бюджетное стационарное учреждение социального обслуживания системы социальной защиты населения Архангельской области "Туровецкий психоневрологический диспансер"
Масштаб	1:2000